


# INVENTAIRE GENERAL DES CHALETs D'ALPAGe

AOÛT 1996



Commune de LANDRY

S.I.V.O.M. du  
Canton d' AIME



Direction  
Départementale  
de l'Équipement

Savoie

Subdivision  
de  
Aime

INVENTAIRE GENERAL DES  
CHALETES D'ALPAGE  
DE  
LANDRY

D.D.E. SAVOIE  
Subdivision d'AIME

Inventaire réalisé avec le concours  
de M. CURTON Lucas maire de Landry et  
de Mme OUGIER Michèle secrétaire de la  
mairie par Guillaume CHARRIERE étudiant  
en maîtrise de géographie à l' Université de  
SAVOIE.

L'inventaire des chalets d'alpage sur la commune de Landry a été effectué à partir des données relevées sur le **terrain**.

Ces dernières ont été complétées par des renseignements cadastraux.

Les recherches ont été menées en collaboration avec M. CURTON Lucas et Mme. OUGIER Michèle.

Des **cartes** permettent de situer les chalets les uns par rapport aux autres.

Chaque chalet fait l'objet d'une **fiche explicative** contenant des renseignements sur les constructions elles-mêmes ainsi que sur l'environnement immédiat des habitations. Un **support photographique** illustre ces descriptions.

Certains termes employés dans les fiches peuvent être précisés : ainsi,

\* en ce qui concerne le **type d'habitat**, trois termes sont utilisés :

- **isolé** qualifie un chalet seul,
- **en hameau diffus** qualifie des chalets dispersés dans un même lieu dit,
- **en hameau groupé** signifie que l'on se trouve en présence d'une unité distincte.

Ces hameaux, à proprement dit, sont des **hameaux de chalets d'alpage**.

\* pour ce qui est de l'**aspect général**, il reste semblable à l'origine si il n'y a pas eu de modification du volume de la construction ; par contre, il est différent de celui d'origine si il y a eu une **modification du volume initial**. Il peut aussi être semblable à l'origine tout en ayant fait l'objet de l'adjonction d'une annexe, dans ce dernier cas, cela est précisé dans la fiche.

Cet état des lieux se veut exhaustif sur l'ensemble de la commune, il concerne 47 chalets d'alpage dont la plupart est susceptible d'être réhabilitée.

Les chalets de Landry sont étagés en hameaux qui prennent place dans les montagnettes. Ces dernières débudent à une altitude beaucoup plus basse que sur le versant beaufortain et montent jusqu'aux environs de 2000 mètres d'altitude. Ces chalets sont des chalets de remues appartenant aux agriculteurs qui gravissaient le versant avec leur bétail en suivant la pousse de l'herbe.

Le matériau principal utilisé pour la construction des chalets est la pierre même si le bois est souvent utilisé du fait de la présence d'une forêt assez dense.

Aujourd'hui, les chalets d'alpage de Landry servent en général de résidences secondaires aux héritiers des agriculteurs qui les ont bâtis.

L'état général des chalets est moyen. Une partie d'entre-eux, éloignée de la manne touristique, n'est pas en bon état. Par contre, ceux proches des Arcs 1800 et de Vallandry, au fort pouvoir d'attraction, sont bien entretenus par leurs propriétaires.

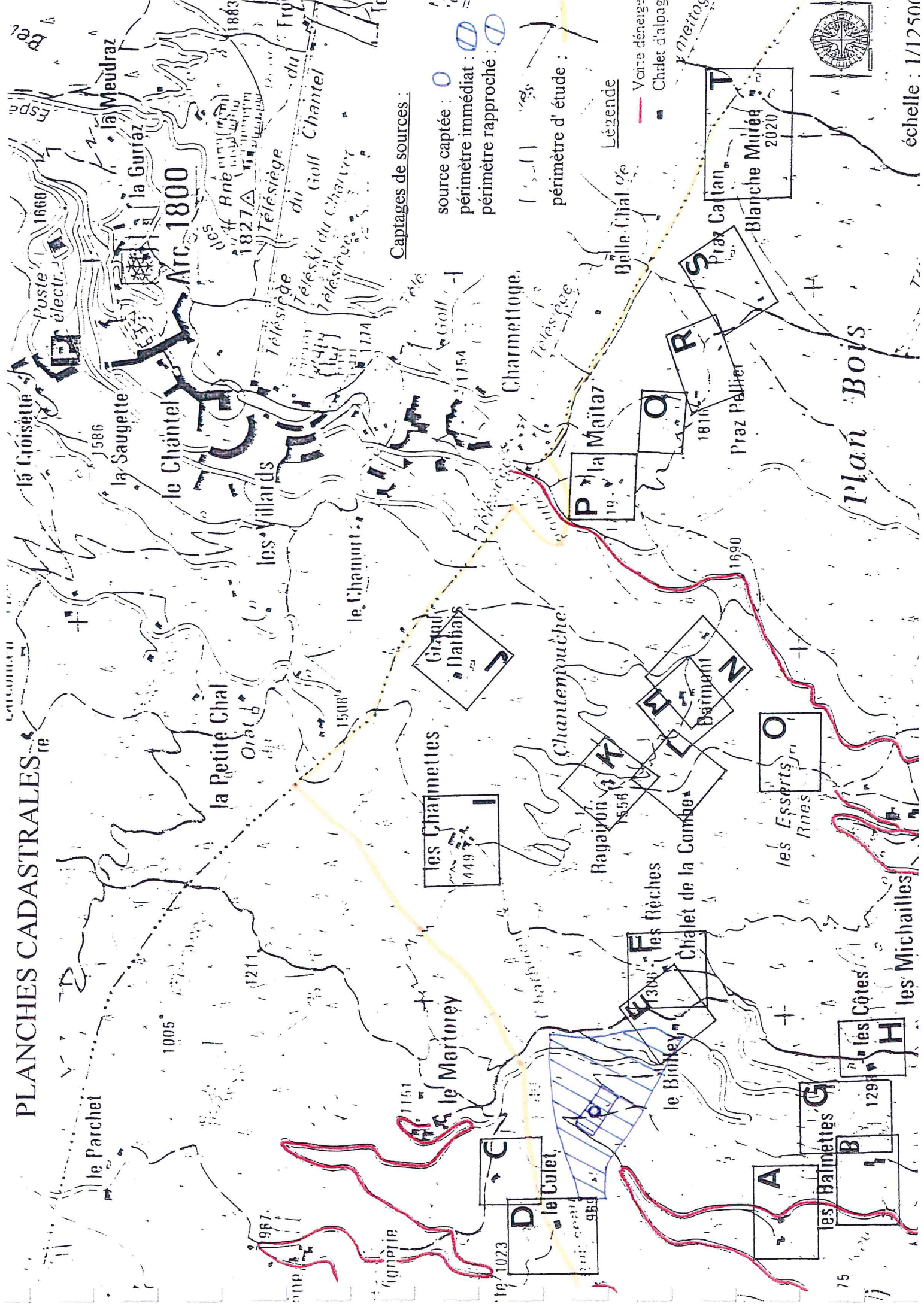
On dénombre 9 ruines sur 47 chalets, essentiellement concentrées dans le bas de la zone étudiée.

# SOMMAIRE

PLANCHES	FICHES
A CHALETS DES BALMETTES DU MILIEU.....	A.1 à A.4 p.2
B CHALETS DES BALMETTES D' AMONT .....	B.1 à B.3 p.8
C CHALET DU MARTOREY D' EN BAS.....	C.1 à C.2 p.13
D CHALETS DU CULET .....	D.1 p.17
E CHALETS DU BIOLLEY.....	E.1 p.20
F CHALETS DES RECHES.....	F.1 à F.2 p.23
G CHALET DES COTES.....	G.1 p.27
H CHALETS DES COTES.....	H.1 à H.2 p.29
I CHALETS DES CHARMETTES.....	I.1 à I.10 p.33
J CHALET DU GRAND DARBAIS.....	J.1 p.45
K CHALETS DE RAGAIRON.....	K.1 à K.2 p.48
L CHALET DE LA COMBE.....	L.1 p.52
M CHALETS DE BARMONT .....	M.1 à M.4 p.55
N CHALET DU VICAIRE.....	N.1 p.61

O	CHALET DES ESSERTS.....	p.64	O.1
P	CHALETS DE LA MAITAZ.....	p.67	P.1 à P.4
Q	CHALET DE LA MAITAZ.....	p.72	Q.1
R	CHALETS DE PRAZ PELLIER.....	p.75	R.1 à R.3
S	CHALETS DE PRAZ PELLIER.....	p.79	S.1 à S.2
T	CHALET DE PRAZ CARTAN.....	p.83	T.1
	CHALETS DE LA BERGERIE DU REY .....	p.85	

PLANCHES CADASTRALES



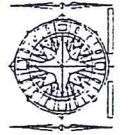
Captages de sources :

- source captée : ○
- périmètre immédiat : ⊕
- périmètre rapproché : ⊖

périmètre d'étude :

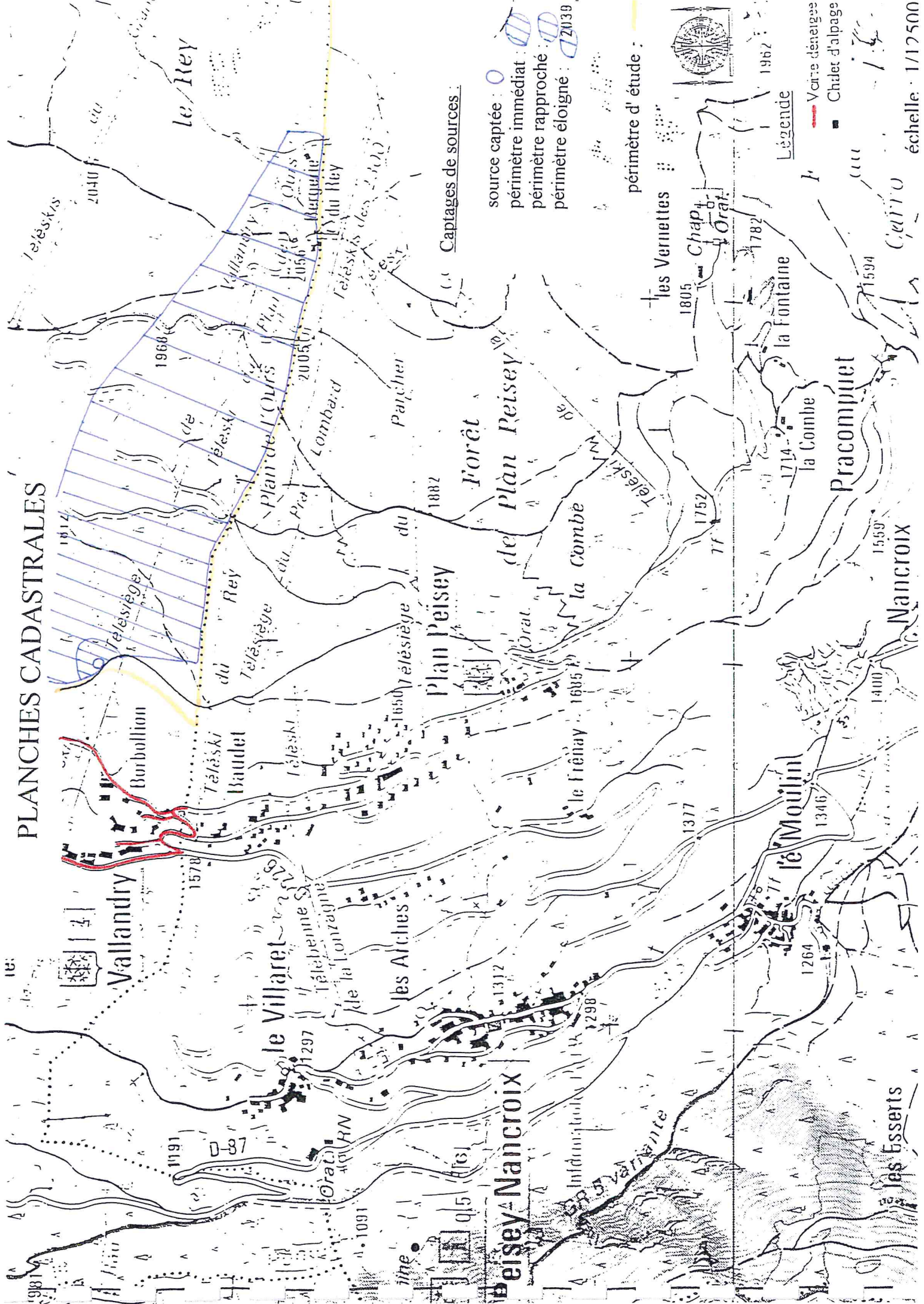
Légende

- Voie déneigée
- Chalet d'alpage



échelle : 1/17500

# PLANCHES CADASTRALES



## Captages de sources :

- source captée : ○
- périmètre immédiat : ○
- périmètre rapproché : ○
- périmètre éloigné : ○

## périmètre d'étude :

- les Vernettes
- Chap
- Orat

## Légende

- Voie déneigée
- Châlet d'alpage

échelle : 1/17500



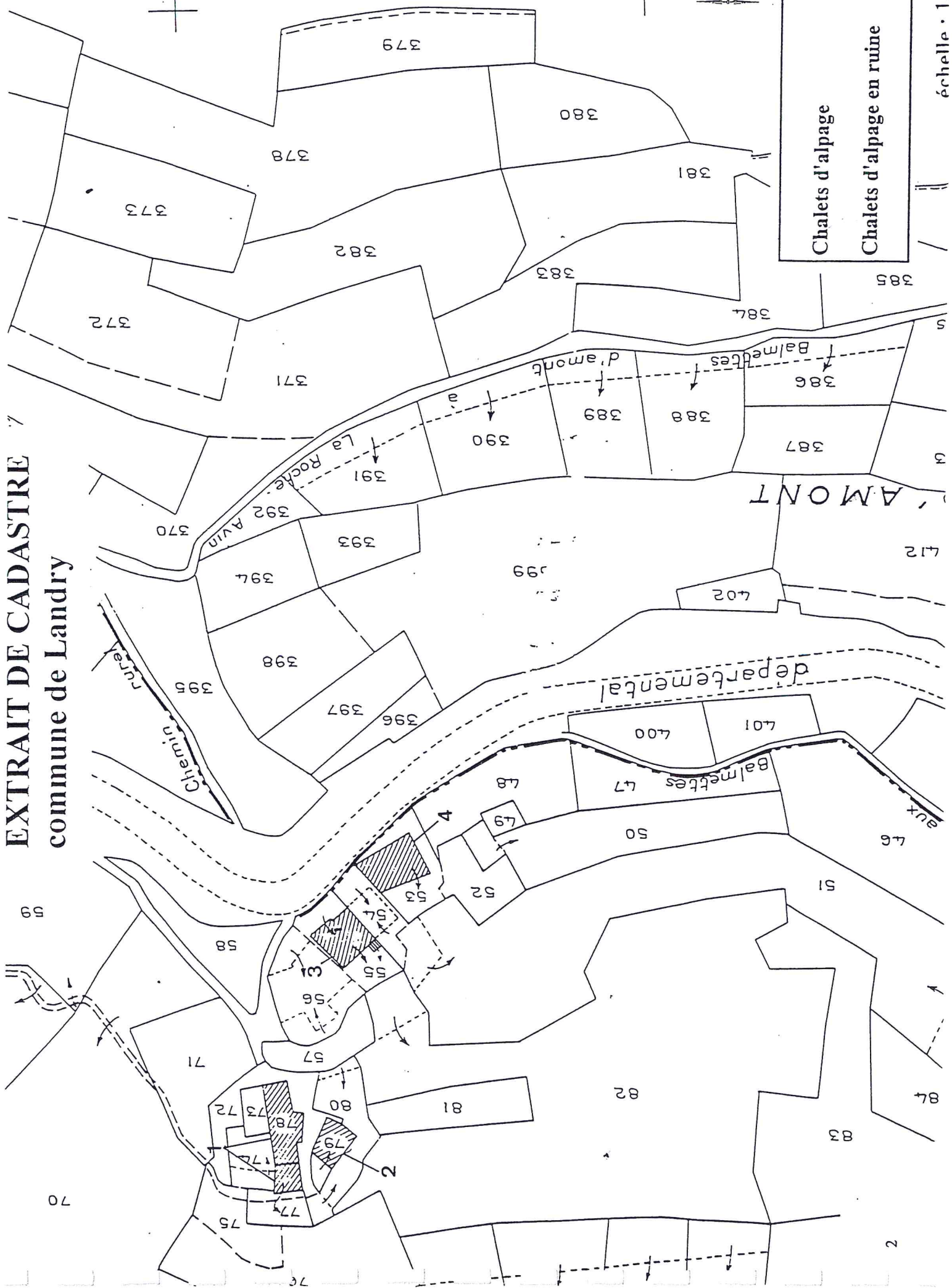
# HAMEAU DES CHALETS D'ALPAGE

## DES BALMETTES DU MILIEU



A

EXTRAIT DE CADASTRE  
commune de Landry



Chalets d'alpage  
 Chalets d'alpage en ruine

échelle • 1/1000

**CHALET DES BALMETTES DU MILIEU (RUINE)**  
Commune de Landry août 1996

A1



Altitude : 1050  
Cadastré : D77 D78  
Propriétaire : POISSON Emmanuel

**Situation**

Type d'habitat : hameau groupé  
Voie d'accès : chemin carrossable  
Stationnement : à proximité  
Milieu environnant : prés pâturés et bois  
Nombre de bâtiments : 1  
Dépendance : non  
Risques naturels :  
- accès : non  
- habitation : non  
Périmètre de captage : non

**Utilisation**

A l'origine : chalet agricole et d'habitation  
Actuelle : abandonné

**Equipement**

Eau : bachel à proximité  
Conduite : privée  
Electricité : non  
Sanitaires : non  
Assainissement : non



**CHALET DES BALMETTES DU MILIEU**  
Commune de Landry août 1996

A2



Altitude : 1050  
Cadastre : D79  
Propriétaire : POISSON Emmanuel

**Situation**

Type d'habitat : hameau groupé  
Voie d'accès : chemin carrossable  
Stationnement : à proximité  
Milieu environnant : prés pâturés et bois  
Nombre de bâtiments : 1  
Dépendance : non  
Risques naturels :  
- accès : non  
- habitation : non  
Périmètre de captage : non

**Utilisation**

A l'origine : chalet agricole  
Actuelle : chalet agricole

**Equipement**

Eau : bachel à proximité  
Conduite : privée  
Source : inconnu  
Electricité : non  
Sanitaires : non  
Assainissement : non

**Description générale**

Aspect général : semblable à l'origine  
Etat général : moyen  
Façades : pierres, crépi, bardage, madriers  
Toiture : tavaillons(mauvais), lauzes(mauvais)  
Sens du faîtage principal : perpendiculaire  
aux courbes de niveau  
Ouvertures :  
- portes : 3 en bois à linteaux  
- fenêtres : 6 en bois



## CHALET DES BALMETTES DU MILIEU (RUINE)

Commune de Landry août 1996

Altitude : 1070

Cadastre : D55

Propriétaire : POISSON Emmanuel

### Situation

Type d'habitat : hameau groupé

Voie d'accès : chemin carrossable

Stationnement : à proximité

Milieu environnant : près pâturés et bois

Nombre de bâtiments : 1

Dépendance : non

Risques naturels :

- accès : non

- habitation : non

Périmètre de captage : non

### Utilisation

A l'origine : chalet agricole et d'habitation

Actuelle : abandonné

### Equipement

Eau : non

Electricité : non

Sanitaires : non

Assainissement : non



**CHALET DES BALMETTES DU MILIEU (RUINE)**  
Commune de Landry août 1996

A4

Altitude : 1070

Cadastre : D53

Propriétaire : POISSON Emmanuel

**Situation**

Type d'habitat : hameau groupé

Voie d'accès : chemin carrossable

Stationnement : à proximité

Milieu environnant : près pâturés et bois

Nombre de bâtiments : 1

Dépendance : non

Risques naturels :

- accès : non

- habitation : non

Périmètre de captage : non

**Utilisation**

A l'origine : chalet agricole et d'habitation

Actuelle : abandonné

**Equipement**

Eau : non

Electricité : non

Sanitaires : non

Assainissement : non



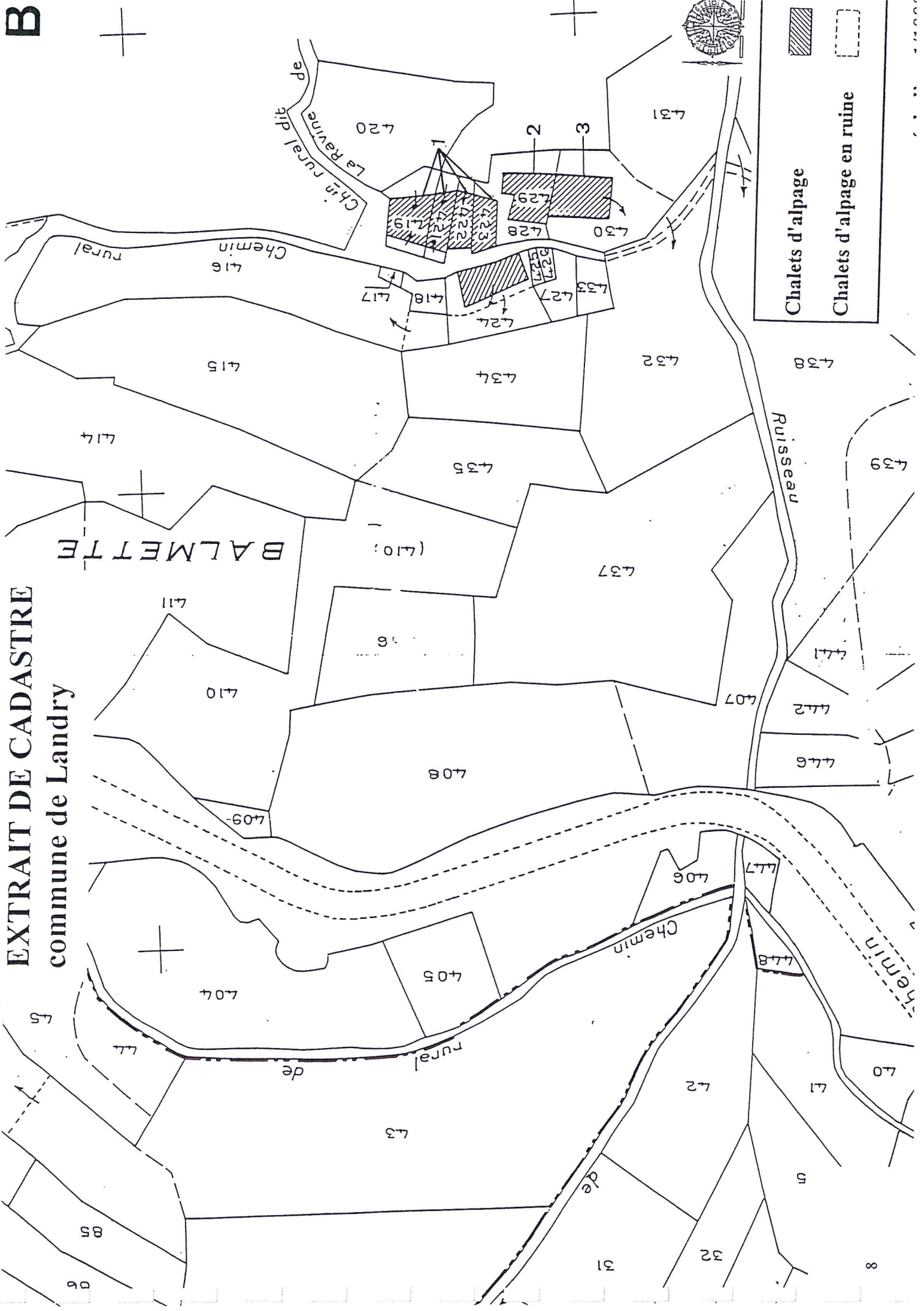
# HAMEAU DES CHALETS D'ALPAGE

## DES BALMETTES D'AMONT



B

**EXTRAIT DE CADASTRE**  
commune de Landry



BALMETTE

Chalets d'alpage

Chalets d'alpage en ruine



405  
406  
407  
408  
409  
410  
411  
412  
413  
414  
415  
416  
417  
418  
419  
420  
421  
422  
423  
424  
425  
426  
427  
428  
429  
430  
431  
432  
433  
434  
435  
436  
437  
438  
439  
440  
441  
442  
443  
444  
445  
446  
447  
448  
449  
450  
451  
452  
453  
454  
455  
456  
457  
458



**CHALET DES BALMETTES D' AMONT**  
**Commune de Landry août 1996**

B1

Altitude : 1150  
Cadastré : D419 D421 D422 D423  
Propriétaire : CAYEUX Michel  
.....ONFFRAY René

**Situation**

Type d'habitat : hameau groupé  
Voie d'accès : chemin carrossable puis sentier  
Stationnement : à 200 mètres  
Milieu environnant : prés pâturés, fauchés et bois  
Nombre de bâtiments : 1  
Dépendance : non  
Risques naturels :  
- accès : non  
- habitation : non  
Périmètre de captage : non

**Utilisation**


A l'origine : chalet agricole et d'habitation  
Actuelle : résidence secondaire

**Equipement**

Eau : bachal à proximité, analysé  
Conduite : privée  
Source : inconnu  
Electricité : inconnu  
Sanitaires : oui  
Assainissement : oui

**Description générale**

Aspect général : semblable à l'origine  
Etat général : moyen  
Façades : pierres, crépi, madriers  
Toiture : tôles(bon), 1 cheminée  
Sens du faîtage principal : parallèle  
aux courbes de niveau  
Ouvertures :  
- portes : 11 en bois à linteaux  
- fenêtres : 12 en bois



**CHALET DES BALMETTES D'AMONT**  
**Commune de Landry août 1996**

B2

Altitude : 1150  
Cadastre : D429  
Propriétaire : GONTHARET Maurice

**Situation**

Type d'habitat : hameau groupé  
Voie d'accès : chemin carrossable puis sentier  
Stationnement : à 200 mètres  
Milieu environnant : près pâturés, fauchés et bois  
Nombre de bâtiments : 1  
Dépendance : non  
Risques naturels :  
- accès : non  
- habitation : non  
Périmètre de captage : non

**Utilisation**

A l'origine : chalet agricole et d'habitation  
Actuelle : chalet agricole

**Equipement**

Eau : bachal à proximité, analysé  
Conduite : privée  
Source : inconnu  
Electricité : non  
Sanitaires : non  
Assainissement : non

**Description générale**

Aspect général : semblable à l'origine  
Etat général : moyen  
Façades : pierres, crépi, madriers  
Toiture : tôles(bon), 1 cheminée  
Sens du faîtage principal : parallèle  
aux courbes de niveau  
Ouvertures :  
- portes : 3 en bois à linteaux  
- fenêtres : 4 en bois à barreaux de fer



**CHALET DES BALMETTES D' AMONT**  
**Commune de Landry août 1996**

B3

Altitude : 1150  
Cadastre : D430  
Propriétaire : TR2SALLET Aimé

Situation

Type d'habitat : hameau groupé  
Voie d'accès : chemin carrossable puis sentier  
Stationnement : à 200 mètres  
Milieu environnant : prés pâturés, fauchés et bois  
Nombre de bâtiments : 1  
Dépendance : 1(1 accolée)  
Risques naturels :  
- accès : non  
- habitation : non  
Périmètre de captage : non

Utilisation

A l'origine : chalet agricole et d'habitation  
Actuelle : résidence secondaire

Equipement

Eau : bachal à proximité, analysé  
Conduite : privée  
Source : inconnu  
Electricité : non  
Sanitaires : non  
Assainissement : non

Description générale

Aspect général : semblable à l'origine  
Etat général : moyen  
Façades : crépi, pierres, bardage, madriers  
Toiture : tôles(bon), 1 cheminée  
Sens du faîtage principal : parallèle  
aux courbes de niveau  
Ouvertures :  
- portes : 3 en bois à linteaux  
- fenêtres : 5 en bois à barreaux de fer



**CHALET D'ALPAGE  
DU MARTOREY D' EN BAS**





**EXTRAIT DE CADASTRE**  
commune de Landry

SECTION H

**LANDRY**  
( SAVOIE )

**SECTIC**  
**FEUILLE**

	<b>Chalets d'alpage</b>
	<b>Chalets d'alpage en ruine</b>

1:10000

**CHALET DU MARTOREY D' EN BAS**  
Commune de Landry août 1996

C1

Altitude : 1090  
Cadastre : H71-4  
Propriétaire : BELLOT Marie-Ange

**Situation**

Type d'habitat : isolé  
Voie d'accès : sentier  
Stationnement : à 200 mètres  
Milieu environnant : prés pâturés, fauchés et bois  
Nombre de bâtiments : 1  
Dépendance : non  
Risques naturels :  
- accès : non  
- habitation : non  
Périmètre de captage : non

**Utilisation**

A l'origine : chalet agricole et d'habitation  
Actuelle : résidence secondaire

**Équipement**

Eau : potable à l'intérieur  
Conduite : privée  
Source : inconnu  
Électricité : oui  
Sanitaires : oui (w.c chimiques)  
Assainissement : oui

**Description générale**

Aspect général : semblable à l'origine  
État général : moyen  
Façades : pierres, crépi, moellons, bardage, madriers  
Toiture : tôles(bon), 1 cheminée  
Sens du faîtage principal : perpendiculaire  
aux courbes de niveau  
Ouvertures :  
- portes : 4 en bois à linteaux  
- fenêtres : 6 en bois



**CHALET DU MARTOREY D' EN BAS**  
**Commune de Landry août 1996**

C2

Altitude : 1090

Cadastre : H715 H717

Propriétaire : ROCHE Yvan

**Situation**

Type d'habitat : isolé

Voie d'accès : sentier

Stationnement : à 200 mètres

Milieu environnant : prés pâturés, fauchés et bois

Nombre de bâtiments : 1

Dépendance : non

Risques naturels :

- accès : non

- habitation : non

Périmètre de captage : non

**Utilisation**

A l'origine : chalet agricole et d'habitation

Actuelle : résidence secondaire

**Equipement**

Eau : potable à l'intérieur

Conduite : privée

Source : inconnu

Electricité : oui

Sanitaires : oui

Assainissement : oui

**Description générale**

Aspect général : semblable à l'origine

Etat général : bon

Façades : pierres, crépi, bardage, madriers, colonnes

Toiture : tôles(bon), 1 cheminée

Sens du faîtage principal : perpendiculaire

aux courbes de niveau

Ouvertures :

- portes : 5 en bois à linteaux

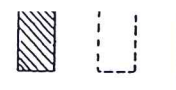
- fenêtres : 11 en bois



**CHALET D'ALPAGE  
DU CULET**



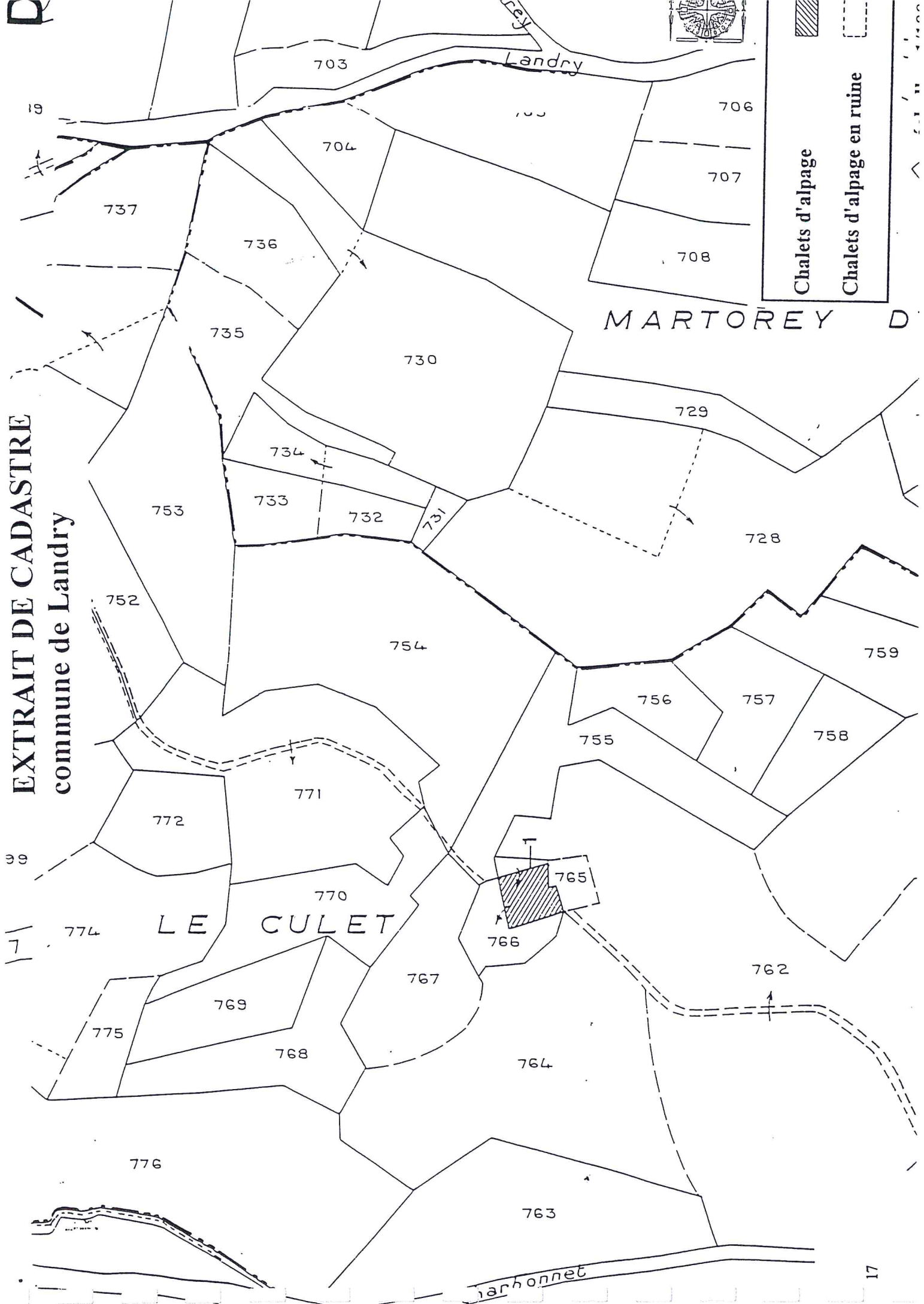
R



Chalets d'alpage

Chalets d'alpage en ruine

**EXTRAIT DE CADASTRE**  
commune de Landry



MARTOREY D

LE CULET

Charbonnet

19

99

17

**CHALET DU CULET**  
Commune de Landry août 1996

DI

Altitude : 990  
Cadastré : H766  
Propriétaire : VILLIOD Cécile, PORRAZ Marie-Louise

**Situation**

Type d'habitat : isolé  
Voie d'accès : chemin carrossable  
Stationnement : à côté  
Milieu environnant : prés fauchés et bois  
Nombre de bâtiments : 1  
Dépendance : non  
Risques naturels :  
- accès : non  
- habitation : non  
Périmètre de captage : non

**Utilisation**

A l'origine : chalet agricole et d'habitation  
Actuelle : résidence secondaire

**Equipement**

Eau : potable à l'intérieur  
Conduite : privée  
Source : inconnu  
Electricité : oui  
Sanitaires : oui  
Assainissement : oui

**Description générale**



Aspect général : semblable à l'origine  
Etat général : moyen plus partie en ruine  
Façades : pierres, crépi, madriers  
Toiture : tôles(moyen), 1 cheminée  
Sens du faîtage principal : perpendiculaire  
aux courbes de niveau  
Ouvertures :  
- portes : 2 en bois à linteaux  
- fenêtres : 3 en bois

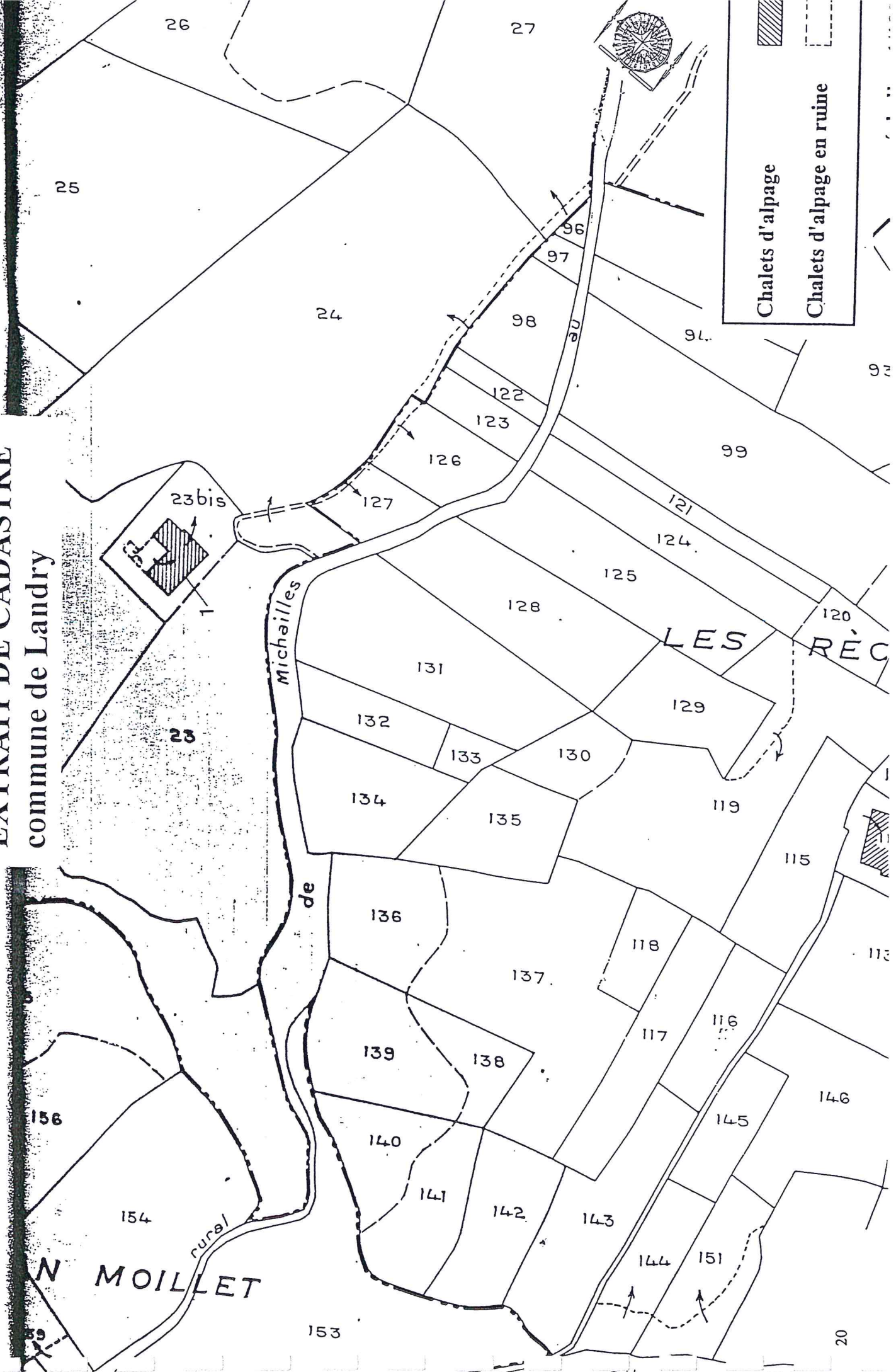


**CHALET D'ALPAGE  
DU BIOLLEY**

E

EXTRAIT DE CADASTRE  
commune de Landry

 Chalets d'alpage  
 Chalets d'alpage en ruine



MOILLET

LES RÈC

Michaïlles de

23bis

23

156

154

153

26

27

25

24

96

97

98

99

122

123

126

127

121

124

125

128

131

132

133

130

134

135

129

119

115

136

137

118

139

138

117

116

156

140

141

142

143

145

146

144

151

20

**CHALET DU BIOLLEY**  
**Commune de Landry août 1996**

E1



Altitude : 1230  
Cadastré : C23bis  
Propriétaire : EXCOFFIER Jean-François

**Situation**

Type d'habitat : isolé  
Voie d'accès : chemin carrossable  
Stationnement : à côté  
Milieu environnant : prés pâturés et bois  
Nombre de bâtiments : 1  
Dépendance : 1 (1 grange accolée)  
Risques naturels :  
- accès : non  
- habitation : non  
Périmètre de captage : non

**Utilisation**

A l'origine : chalet agricole et d'habitation  
Actuelle : résidence toute l'année

**Equipement**

Eau : potable à l'intérieur  
Conduite : privée  
Source : inconnu  
Electricité : oui (groupe électrogène)  
Sanitaires : oui  
Assainissement : oui

**Description générale**

Aspect général : semblable à l'origine  
Etat général : moyen  
Façades : soubassement: pierres; moellons, madriers, bardage  
Toiture : tôles(moyen), 2 cheminées  
Sens du faîtage principal : perpendiculaire  
aux courbes de niveau  
Ouvertures :  
- portes : 2 en bois à linteaux  
- fenêtres : 8 en bois



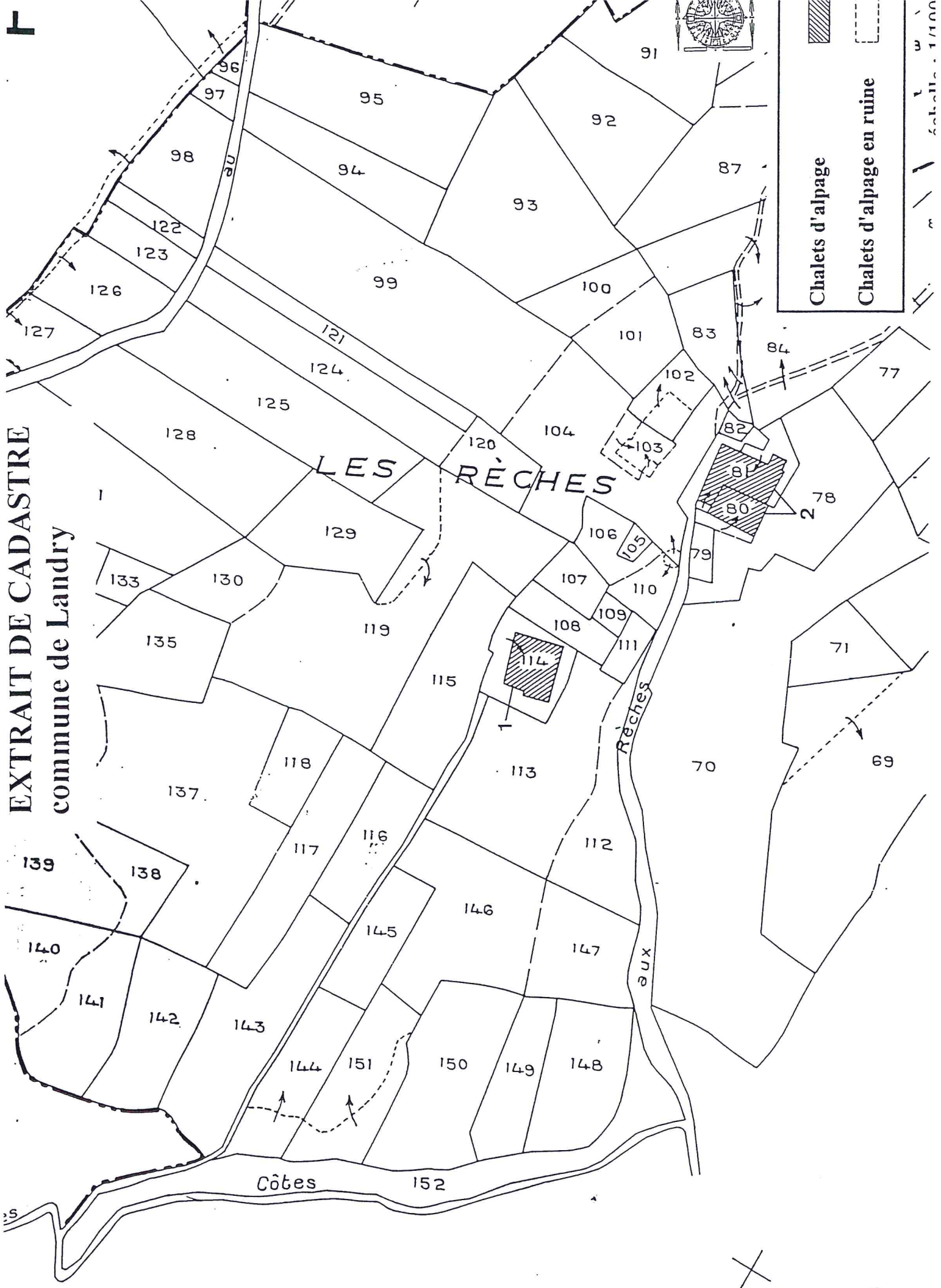
# HAMEAU DES CHALETS D'ALPAGE

## DES RECHES





**EXTRAIT DE CADASTRE**  
commune de Landry



**CHALET DES RECHES (RUINE)**  
Commune de Landry août 1996

Altitude : 1300  
Cadastre : C114  
Propriétaire : TRESALLET Robert

**Situation**

Type d'habitat : hameau diffus  
Voie d'accès : chemin carrossable  
Stationnement : à côté  
Milieu environnant : prés pâturés, fauchés et bois  
Nombre de bâtiments : 1  
Dépendance : non  
Risques naturels :  
- accès : non  
- habitation : non  
Périmètre de captage : non

**Utilisation**

A l'origine : chalet agricole et d'habitation  
Actuelle : abandonné

**Equipement**

Eau : non  
Electricité : non  
Sanitaires : non  
Assainissement : non





**CHALET DES RECHES**  
Commune de Landry août 1996

Altitude : 1300  
Cadastré : C80 C81  
Propriétaire : GONTHARET René  
SIL VIN Pascal

Situation

Type d'habitat : hameau diffus  
Voie d'accès : chemin carrossable  
Stationnement : à côté  
Milieu environnant : prés pâturés, fauchés et bois  
Nombre de bâtiments : 1  
Dépendance : non  
Risques naturels :  
- accès : non  
- habitation : non  
Périmètre de captage : non

Utilisation

A l'origine : chalet agricole et d'habitation  
Actuelle : chalet agricole

Equipement

Eau : bachal à proximité, non analysée  
Conduite : privée  
Source : inconnu  
Electricité : non  
Sanitaires : non  
Assainissement : non

Description générale

Aspect général : semblable à l'origine  
Etat général : mauvais  
Façades : pierres, crépi, colonnes, bardage, madriers  
Toiture : tôles(moyen), lauzes(moyen), 1 cheminée  
Sens du faitage principal : perpendiculaire  
aux courbes de niveau  
Ouvertures :  
- portes : 8 en bois à linteaux  
- fenêtres : 8 en bois



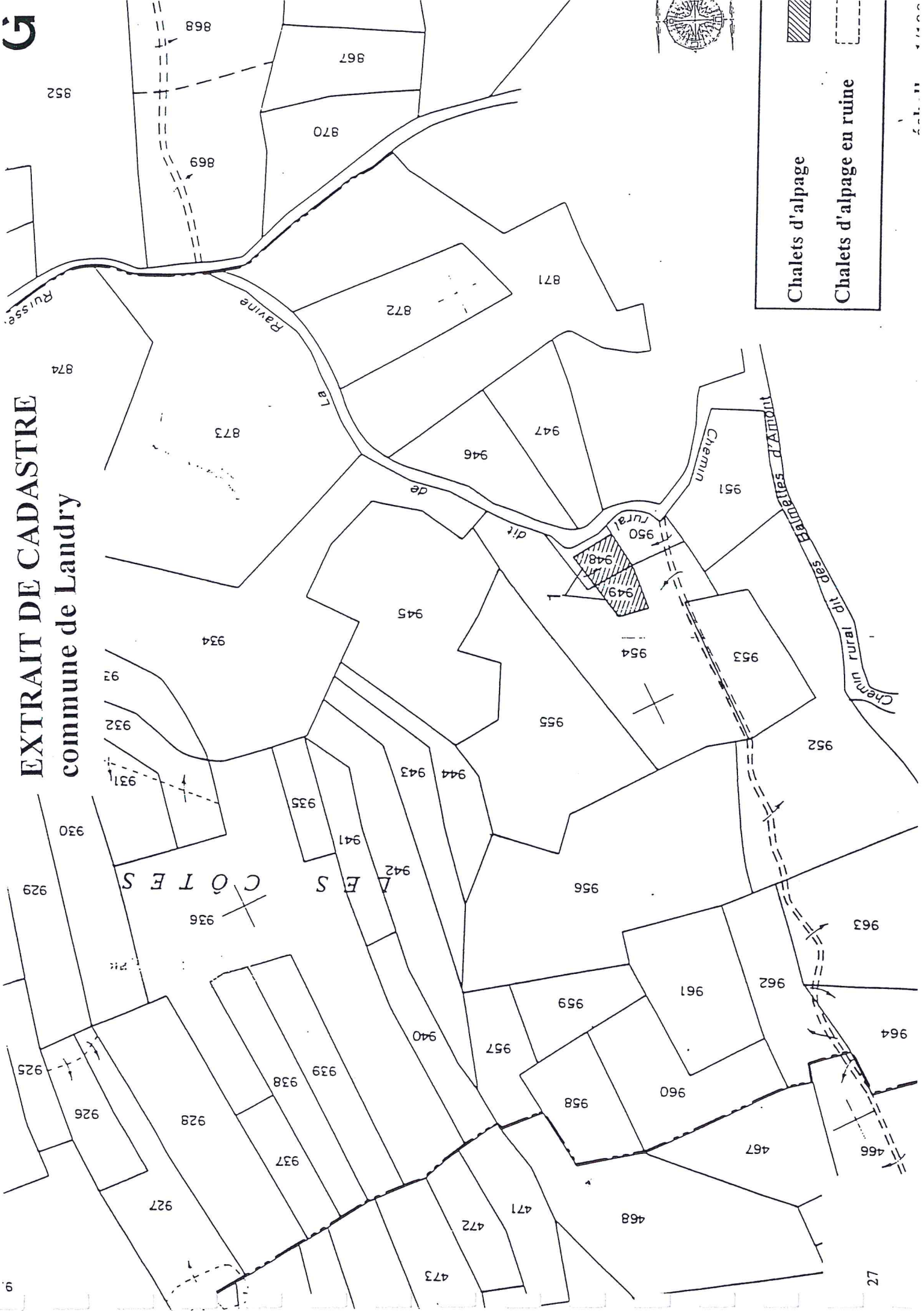
F2

# HAMEAU DES CHALETS D'ALPAGE

## DES COTES



**EXTRAIT DE CADASTRE**  
**commune de Landry**



**CHALET DES COTES (RUINE)**  
Commune de Landry, août 1996

GI

Altitude : 1250

Cadastre : D948 D949

Propriétaire : TRESALLET Joseph  
CURTON Lucas

Situation

Type d'habitat : isolé

Voie d'accès : chemin carrossable puis sentier

Stationnement : à 400 mètres

Milieu environnant : prés pâturés, fauchés et bois

Nombre de bâtiments : 1

Dépendance : non

Risques naturels :

- accès : non

- habitation : non

Périmètre de captage : non

Utilisation

A l'origine : chalet agricole

Actuelle : abandonné

Equipement

Eau : non

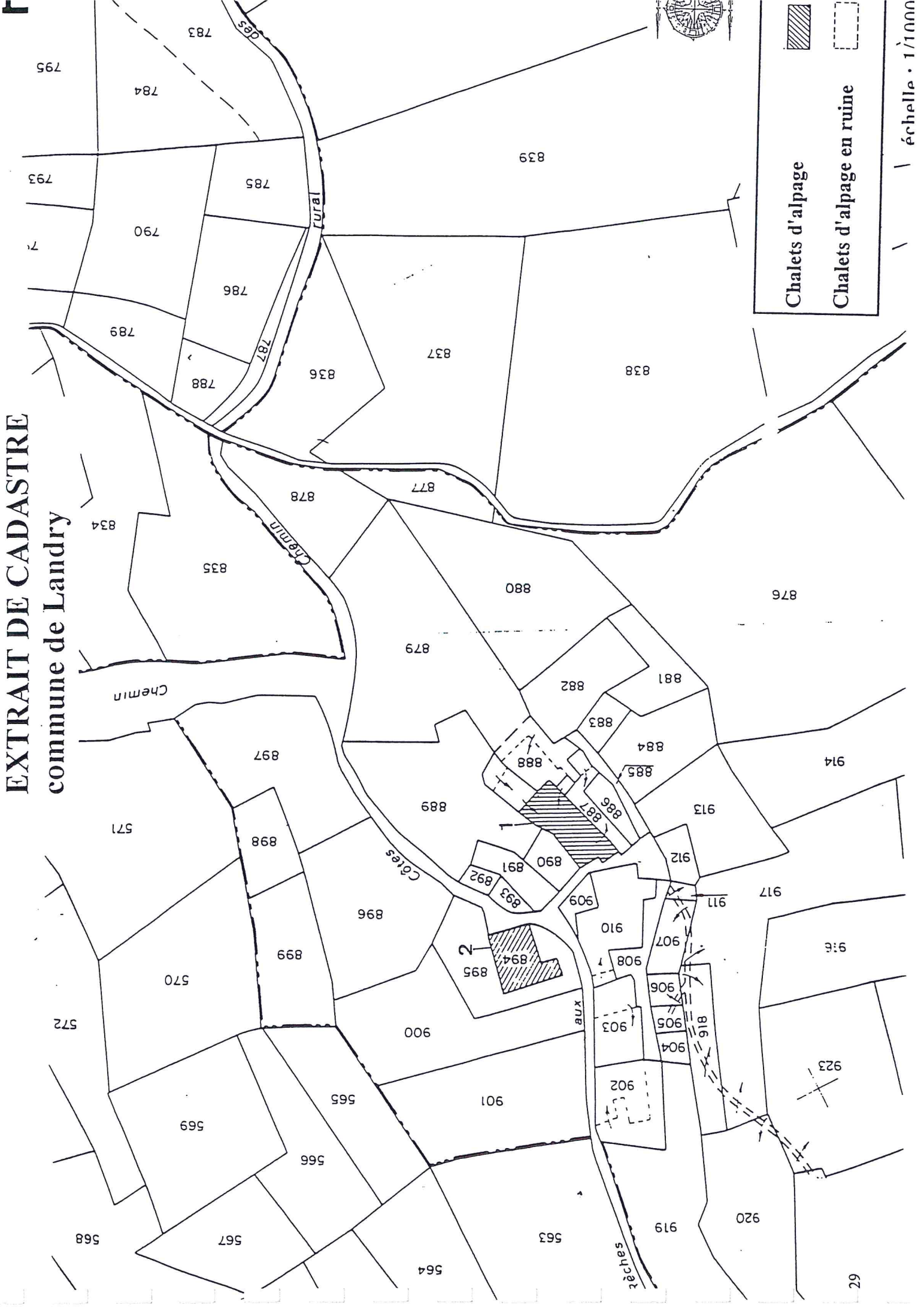
Electricité : non

Sanitaires : non

Assainissement : non



# EXTRAIT DE CADASTRE commune de Landry



Chalets d'alpage

Chalets d'alpage en ruine

échelle • 1/1000



## CHALET DES COTES

Commune de Landry, août 1996

Altitude : 1290

Cadastre : D887

Propriétaire : SIX François

### Situation

Type d'habitat : hameau ditius

Voie d'accès : chemin carrossable

Stationnement : à côté

Milieu environnant : prés pâturés, fauchés et bois

Nombre de bâtiments : 1

Dépendance : 1 (1 cave)

Risques naturels :

- accès : non

- habitation : non

Périmètre de captage : non

### Utilisation

A l'origine : chalet agricole et d'habitation

Actuelle : résidence secondaire

### Equipement

Eau : potable à l'intérieur

Conduite : privée

Source : inconnu

Electricité : inconnu

Sanitaires : oui

Assainissement : oui

### Description générale

Aspect général : semblable à l'origine

Etat général : bon

Façades : pierres, crépi, bardage, madriers

Toiture : tôles(bon), 2 cheminées


Sens du faîtage principal : parallèle

aux courbes de niveau

Ouvertures :

- portes : 5 en bois à linteaux

- fenêtres : 14 en bois à barres de fer (certaines)



## CHALET DES COTES

Commune de Landry, août 1996

H2

Altitude : 1300  
Cadastré : D894  
Propriétaire : DERVILLE Claude

### Situation

Type d'habitat : hameau difflus  
Voie d'accès : chemin carrossable  
Stationnement : à côté  
Milieu environnant : prés pâturés, fauchés et bois  
Nombre de bâtiments : 1  
Dépendance : 1 (1 bûcher)  
Risques naturels :  
- accès : non  
- habitation : non  
Périmètre de captage : non

### Utilisation

A l'origine : chalet agricole et d'habitation  
Actuelle : résidence secondaire

### Équipement

Eau : potable à l'intérieur  
Conduite : privée  
Source : inconnu  
Électricité : inconnu  
Sanitaires : oui  
Assainissement : oui

### Description générale

Aspect général : différent de l'origine (avancement disparu)  
État général : bon  
Façades : pierres, crépi, moellons, bardage, madriers  
Toiture : tôles(bon), 2 cheminées  
Sens du faîtage principal : perpendiculaire  
aux courbes de niveau  
Ouvertures :  
- portes : 3 en bois à linteaux  
- fenêtres : 15 en bois



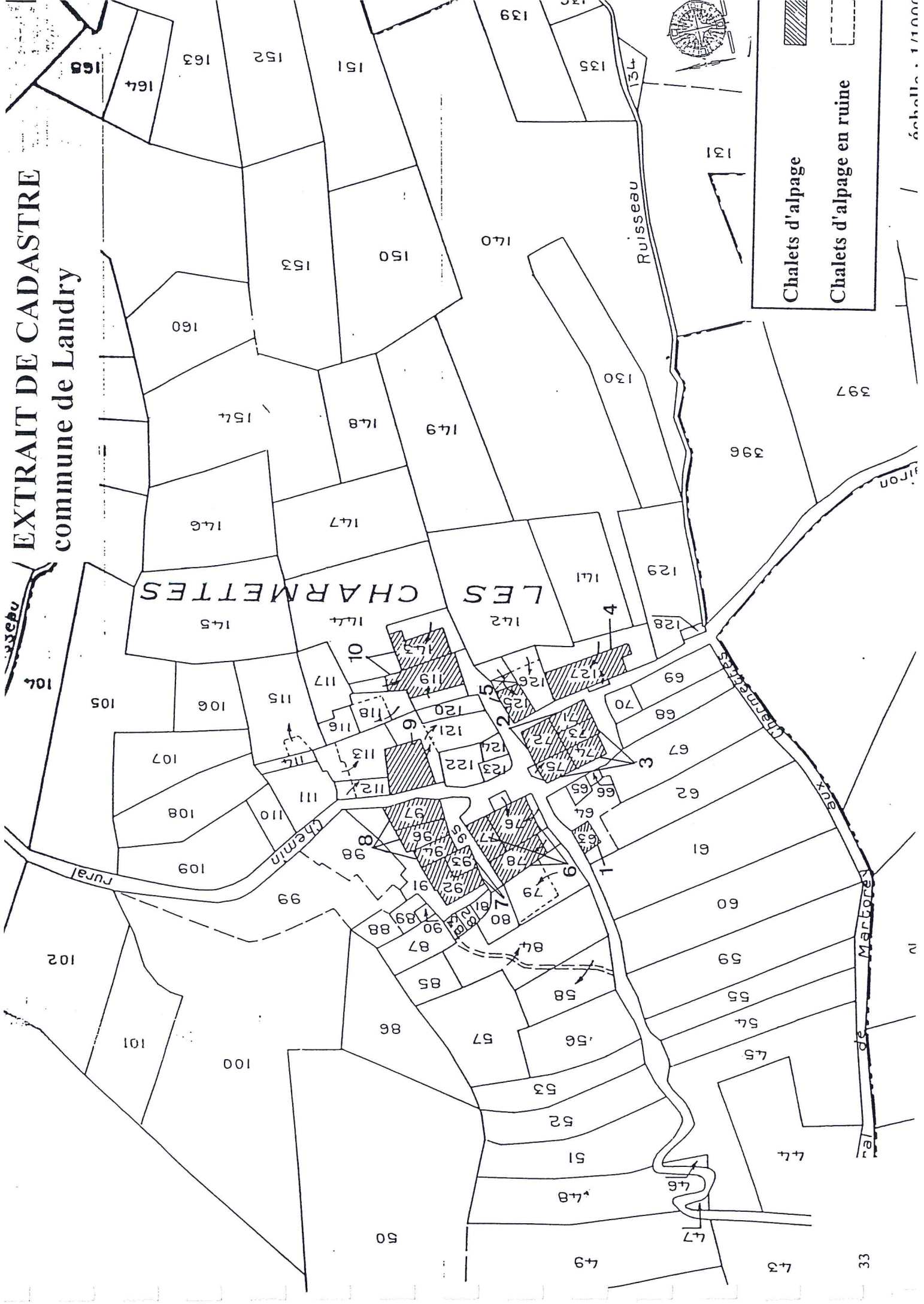
# HAMEAU DES CHALETS D'ALPAGE

## DES CHARMETTES





**EXTRAIT DE CADASTRE**  
**commune de Landry**



Chalets d'alpage  
Chalets d'alpage en ruine



## CHALET DES CHARMETTES

Commune de Landry, août 1996

Altitude : 1440  
Cadastre : B63  
Propriétaire : SERRANO Gérard

### Situation

Type d'habitat : hameau groupé  
Voie d'accès : piste puis sentier  
Stationnement : à 50 mètres  
Milieu environnant : prés pâturés et fauchés  
Nombre de bâtiments : 1  
Dépendance : 1  
Risques naturels :  
- accès : non  
- habitation : non  
Périmètre de captage : non

### Utilisation

A l'origine : chalet agricole et d'habitation  
Actuelle : résidence secondaire

### Equipement

Eau : bachel à 100 mètres  
Conduite : privée  
Source : inconnu  
Electricité : oui  
Sanitaires : oui  
Assainissement : oui

### Description générale

Aspect général : semblable à l'origine  
Etat général : bon  
Façades : pierres, crépi  
Toiture : tôles(bon), 1 cheminée  
Sens du faîtage principal : perpendiculaire  
aux courbes de niveau  
Ouvertures :  
- portes : 3 en bois  
- fenêtres : 5 en bois à barreaux de fer (certaines)



**CHALET DES CHARMETTES**  
Commune de Landry, août 1996

I2

Altitude : 1440  
Cadastre : B71 B72  
Propriétaire : DEVIENNE BERNARD  
                  EVRARD Edmond

**Situation**

Type d'habitat : hameau groupé  
Voie d'accès : piste  
Stationnement : à côté  
Milieu environnant : prés pâturés et fauchés  
Nombre de bâtiments : 1  
Dépendance : non  
Risques naturels :  
- accès : non  
- habitation : non  
Périmètre de captage : non

**Utilisation**

A l'origine : chalet agricole et d'habitation  
Actuelle : résidence secondaire

**Équipement**

Eau : bachel à 50 mètres  
Conduite : privée  
Source : inconnu  
Électricité : oui  
Sanitaires : oui  
Assainissement : oui

**Description générale**

Aspect général : semblable à l'origine  
État général : bon  
Façades : pierres, crépi, moellons, béton, bardage, madriers  
Toiture : tôles(bon), 2 cheminées  
Sens du faîtage principal : perpendiculaire  
aux courbes de niveau  
Ouvertures :  
- portes : 5 en bois à linteaux  
- fenêtres : 6 en bois à barreaux de fer (certains)



## CHALET DES CHARMETTES (RUINE)

Commune de Landry, août 1996

Altitude : 1440

Cadastre : B73 B74 B75

Propriétaire : COTE François

TRESALLET Mireille

MARTIN Guy

### Situation

Type d'habitat : hameau groupé

Voie d'accès : piste

Stationnement : à côté

Milieu environnant : prés pâturés et fauchés

Nombre de bâtiments : 1

Dépendance : non

Risques naturels :

- accès : non

- habitation : non

Périmètre de captage : non

### Utilisation

A l'origine : chalet agricole et d'habitation

Actuelle : abandonné

### Equipement

Eau : bachal à 100 mètres

Conduite : privée

Electricité : oui

Sanitaires : oui

Assainissement : oui



**CHALET DES CHARMETTES**  
**Commune de Landry, août 1996**

Altitude : 1440  
Cadastré : B127  
Propriétaire : FLANDIN Albert-Augustin

Situation

Type d'habitat : hameau groupé  
Voie d'accès : piste  
Stationnement : à côté  
Milieu environnant : prés pâturés et fauchés  
Nombre de bâtiments : 1  
Dépendance : 1 (1 w.c extérieur)  
Risques naturels :  
- accès : non  
- habitation : non  
Périmètre de captage : non

Utilisation

A l'origine : chalet agricole et d'habitation  
Actuelle : résidence secondaire

Equipement

Eau : bachel à 100 mètres  
Conduite : privée  
Source : inconnu  
Electricité : oui  
Sanitaires : oui (w.c extérieur)  
Assainissement : puits perdu

Description générale

Aspect général : semblable à l'origine  
Etat général : moyen  
Façades : pierres, crépi, bardage, madriers  
Toiture : lauzes(moyen), tuiles(mauvais) 2 cheminées  
Sens du faîtage principal : parallèle  
aux courbes de niveau  
Ouvertures :  
- portes : 5 en bois à linteaux  
- fenêtres : 8 en bois à barreaux de fer (certaines)



## CHALET DES CHARMETTES (RUINE)

Commune de Landry, août 1996

Altitude : 1440

Cadastre : B125

Propriétaire : COTE Robert

### Situation

Type d'habitat : hameau groupé

Voie d'accès : piste puis sentier

Stationnement : à 50 mètres

Milieu environnant : prés pâturés et fauchés

Nombre de bâtiments : 1

Dépendance : non

Risques naturels :

- accès : non

- habitation : non

Périmètre de captage : non

### Utilisation

A l'origine : chalet agricole et d'habitation

Actuelle : abandonné

### Equipement

Eau : bachal à 100 mètres

Conduite : privée

Electricité : oui

Sanitaires : oui

Assainissement : oui



**CHALET DES CHARMETTES**  
**Commune de Landry, août 1996**

Altitude : 1440  
Cadastre : B76 B77 B78  
Propriétaire : BUTHOD Florentin  
GARCON Emile  
QUEY Julia

**Situation**

Type d'habitat : hameau groupé  
Voie d'accès : piste puis sentier  
Stationnement : à 100 mètres  
Milieu environnant : près pâturés et fauchés  
Nombre de bâtiments : 1  
Dépendance : non  
Risques naturels :  
- accès : non  
- habitation : non  
Périmètre de captage : non

**Utilisation**

A l'origine : chalet agricole et d'habitation  
Actuelle : agricole

**Equipement**

Eau : bachal à 100 mètres  
Conduite : privée  
Source : inconnu  
Electricité : non  
Sanitaires : non  
Assainissement : non

**Description générale**

Aspect général : semblable à l'origine  
Etat général : moyen plus une partie en ruine  
Façades : pierres, crépi, bardage, madriers  
Toiture : tôles(moyen), 1 cheminée  
Sens du faîtage principal : perpendiculaire  
aux courbes de niveau  
Ouvertures :  
- portes : 4 en bois à linteaux  
- fenêtres : 3 en bois à barreaux de fer



**CHALET DES CHARMETTES**  
Commune de Landry, août 1996

Altitude : 1440  
Cadastre : B92 B93  
Propriétaire : CLEAZ Georgette

**Situation**

Type d'habitat : hameau groupé  
Voie d'accès : piste puis sentier  
Stationnement : à 100 mètres  
Milieu environnant : prés pâturés et fauchés  
Nombre de bâtiments : 1  
Dépendance : non  
Risques naturels :  
- accès : non  
- habitation : non  
Périmètre de captage : non

**Utilisation**

A l'origine : chalet agricole et d'habitation  
Actuelle : chalet agricole

**Equipement**

Eau : bachal à 100 mètres  
Conduite : privée  
Source : inconnu  
Electricité : non  
Sanitaires : non  
Assainissement : non

**Description générale**

Aspect général : semblable à l'origine  
Etat général : mauvais  
Façades : pierres, crépi, madriers  
Toiture : tôles(moyen), lauzes(moyen), tuiles  
Sens du faîtage principal : perpendiculaire  
aux courbes de niveau  
Ouvertures :  
- portes : 2 en bois à linteaux  
- fenêtres : 1 en bois





**CHALET DES CHARMETTES**  
Commune de Landry, août 1996

Altitude : 1440  
Cadastré : B94 B96 B97  
Propriétaire : ARNAUD Roger  
BARA André-Jean  
GARCON Emile

Situation

Type d'habitat : hameau groupé  
Voie d'accès : piste puis sentier  
Stationnement : à 100 mètres  
Milieu environnant : prés pâturés et fauchés  
Nombre de bâtiments : 1  
Dépendance : non  
Risques naturels :  
- accès : non  
- habitation : non  
Périmètre de captage : non

Utilisation

A l'origine : chalet agricole et d'habitation  
Actuelle : résidence secondaire

Equipement

Eau : bachal à 100 mètres  
Conduite : privée  
Source : inconnu  
Electricité : oui  
Sanitaires : oui  
Assainissement : oui (puits perdu)

Description générale

Aspect général : semblable à l'origine  
Etat général : bon  
Façades : pierres, crépi, bardage, madriers  
Toiture : tôles(bon), 3 cheminées  
Sens du faîtage principal : perpendiculaire  
aux courbes de niveau  
Ouvertures :

- portes : 6 en bois à linteaux
- fenêtres : 12 en bois à barreaux de fer (certaines)



**CHALET DES CHARMETTES (RUINE)**  
**Commune de Landry, août 1996**

19

Altitude : 1440

Cadastre : B121

Propriétaire : HERBERT Daniel

**Situation**

Type d'habitat : hameau groupé

Voie d'accès : piste puis sentier

Stationnement : à 100 mètres

Milieu environnant : prés pâturés et fauchés

Nombre de bâtiments : 1

Dépendance : non

Risques naturels :

- accès : non

- habitation : non

Périmètre de captage : non

**Utilisation**

A l'origine : chalet agricole et d'habitation

Actuelle : abandonné

**Équipement**

Eau : bachel à 100 mètres

Conduite : privée

Électricité : non

Sanitaires : non

Assainissement : non



**CHALET DES CHARMETTES**  
Commune de Landry, août 1996

Altitude : 1440  
Cadastre : B119 B143  
Propriétaire : COUDURIER Roland  
GARCON Emile

Situation

Type d'habitat : hameau groupé  
Voie d'accès : piste puis sentier  
Stationnement : à 100 mètres  
Milieu environnement : prés pâturés et fauchés  
Nombre de bâtiments : 1  
Dépendance : 2(2 w.c)  
Risques naturels :  
- accès : non  
- habitation : non  
Périmètre de captage : non

Utilisation

A l'origine : chalet agricole et d'habitation  
Actuelle : résidence secondaire

Equipement

Eau : bachal à 100 mètres  
Conduite : privée  
Source : inconnu  
Electricité : oui  
Sanitaires : oui  
Assainissement : puits perdu

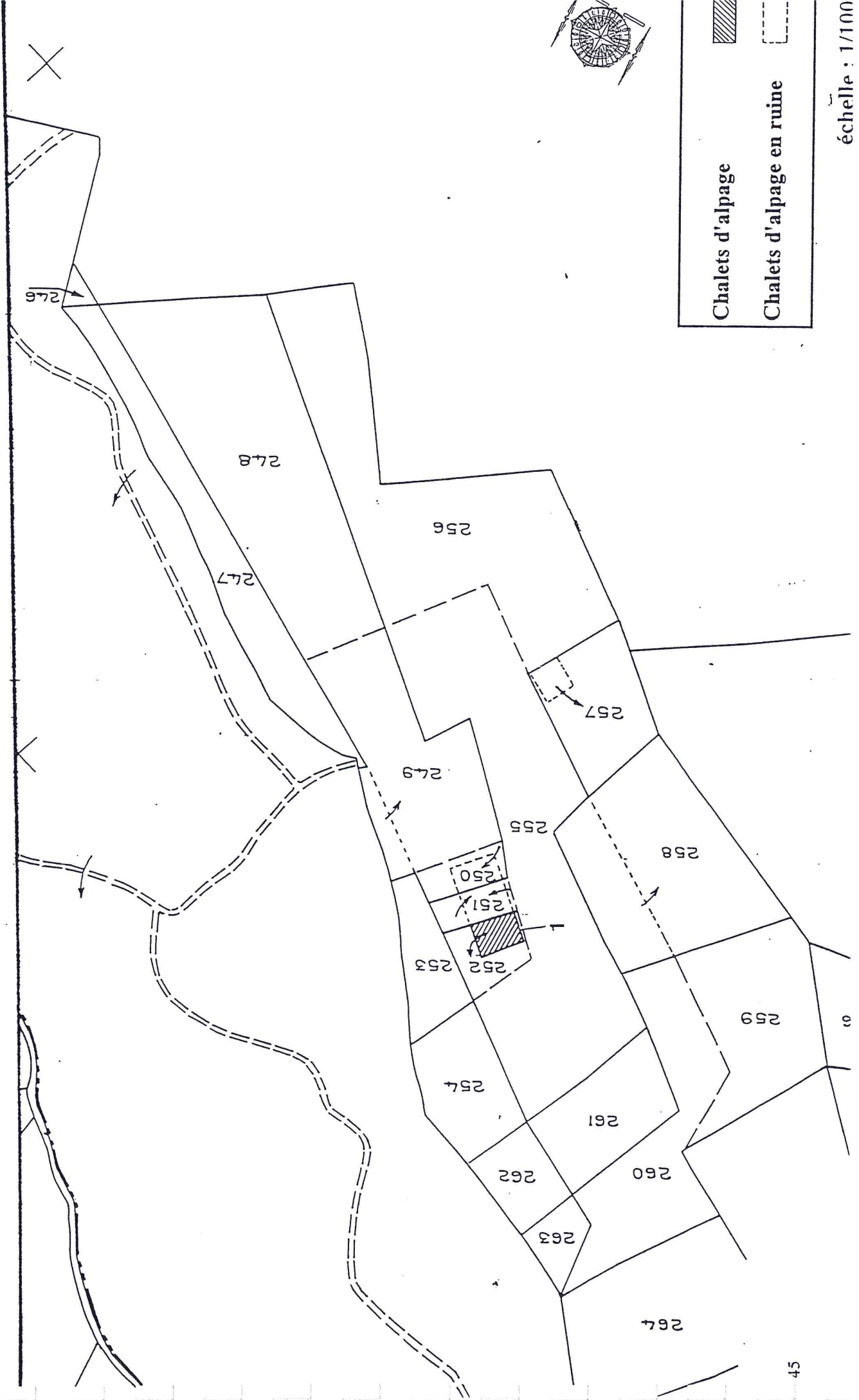
Description générale

Aspect général : semblable à l'origine  
Etat général : bon  
Façades : pierres, crépi, bardage, madriers  
Toiture : tôles(bon), 2 cheminées  
Sens du faîtage principal : perpendiculaire  
aux courbes de niveau  
Ouvertures :  
- portes : 6 en bois à linteaux  
- fenêtres : 9 en bois à barreaux de fer (certaines)



**CHALET D'ALPAGE  
DU GRAND DARBAIS**

**EXTRAIT DE CADASTRE**  
**commune de Landry**



**CHALET DU GRAND DARBAIS**  
Commune de Landry, août 1996

Altitude : 1550  
Cadastre : B252  
Propriétaire : BUTHOD Marius

**Situation**

Type d'habitat : isolé  
Voie d'accès : sentier  
Stationnement : aucun  
Milieu environnant : friches, bois  
Nombre de bâtiments : 1  
Dépendance : 1 (1 en ruine)  
Risques naturels :  
- accès : non  
- habitation : non  
Périmètre de captage : non

**Utilisation**

A l'origine : chalet agricole et d'habitation  
Actuelle : à l'abandon

**Équipement**

Eau : non  
Électricité : non  
Sanitaires : non  
Assainissement : non

**Description générale**

Aspect général : semblable à l'origine  
État général : mauvais  
Façades : pierres, crépi, bardage, madriers  
Toiture : tôles (mauvais)  
Sens du faîtage principal : perpendiculaire  
aux courbes de niveau  
Ouvertures :  
- portes : 3 en bois à linteaux  
- fenêtres : 5 en bois



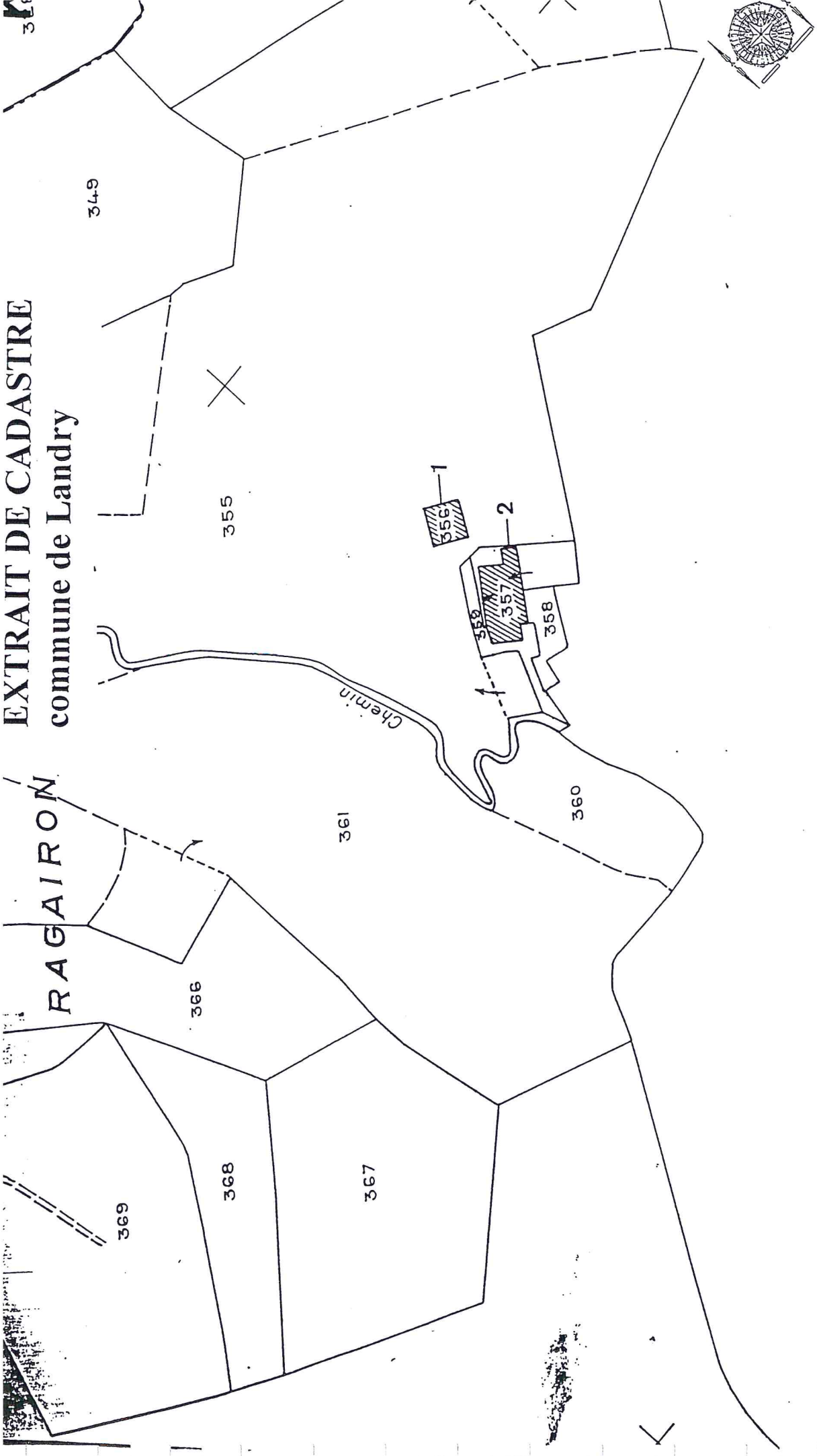
# HAMEAU DES CHALETS D'ALPAGE

## DE RAGAIRON



# EXTRAIT DE CADASTRE commune de Landry

## RAGAIRON



SE





## CHALET DE RAGAIRON

Commune de Landry, août 1996

Altitude : 1550

Cadastre : B356

Propriétaire : BUTHOD Charles-Albert

### Situation

Type d'habitat : hameau diffus

Voie d'accès : chemin carrossable

Stationnement : à côté

Milieu environnant : près fauchés, friches, bois

Nombre de bâtiments : 1

Dépendance : non

Risques naturels :

- accès : non

- habitation : non

Périmètre de captage : non

### Utilisation

A l'origine : chalet agricole et d'habitation

Actuelle : chalet agricole

### Equipement

Eau : non

Conduite : privée

Source : inconnu

Electricité : non

Sanitaires : non

Assainissement : non

### Description générale

Aspect général : semblable à l'origine

Etat général : moyen

Façades : pierres, madriers

Toiture : tôles(moyen), 1 cheminée

Sens du faîtage principal : parallèle

aux courbes de niveau

Ouvertures :

- portes : 1 en bois à linteaux

- fenêtres : 2 en bois à barreaux de fer



## CHALET DE RAGAIRON

Commune de Landry, août 1996

K2

Altitude : 1550  
Cadastre : B357  
Propriétaire : BUTHOD Charles-Albert

### Situation

Type d'habitat : hameau diffus  
Voie d'accès : chemin carrossable  
Stationnement : à côté  
Milieu environnant : prés fauchés, friches, bois  
Nombre de bâtiments : 1  
Dépendance : non  
Risques naturels :  
- accès : non  
- habitation : non  
Périmètre de captage : non

### Utilisation

A. l'origine : chalet agricole et d'habitation  
Actuelle : chalet agricole

### Equipement

Eau : non  
Conduite : privée  
Source : inconnu  
Electricité : non  
Sanitaires : non  
Assainissement : non

### Description générale

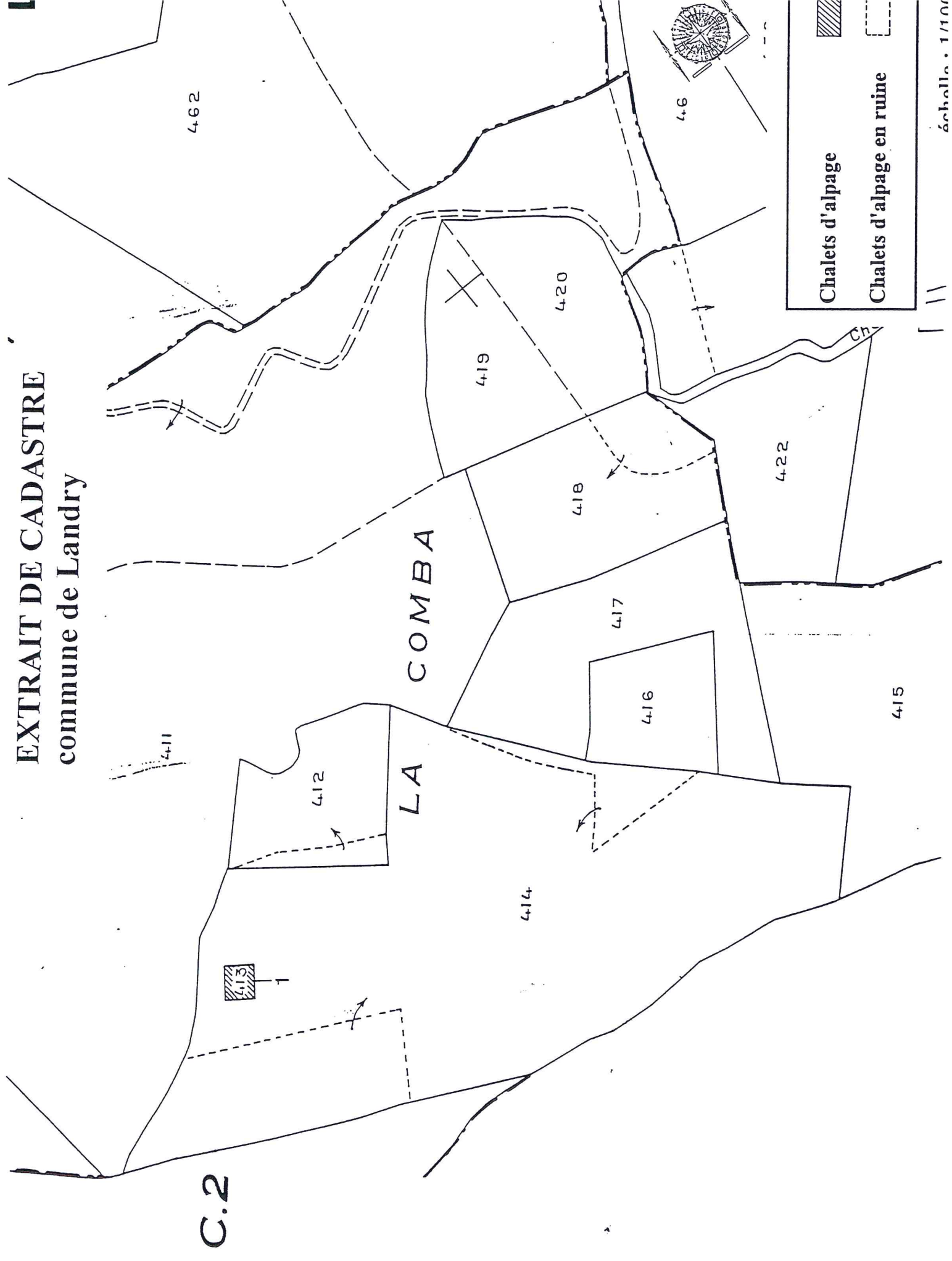
Aspect général : semblable à l'origine  
Etat général : moyen  
Façades : pierres, crépi, bardage, madriers  
Toiture : tôles(moyen), 1 cheminée  
Sens du faîtage principal : parallèle  
aux courbes de niveau  
Ouvertures :  
- portes : 5 en bois à linteaux  
- fenêtres : 5 en bois à barreaux de fer



**CHALET D'ALPAGE**

**DE LA COMBE**

# EXTRAIT DE CADASTRE commune de Landry



C.2

**CHALET DE LA COMBE**  
**Commune de Landry, août 1996**

Altitude : 1550  
Cadastre : B413  
Propriétaire : BROCHE Martin

**Situation**

Type d'habitat : isolé  
Voie d'accès : sentier à 20 mètres  
Stationnement : à 300 mètres (Ragairon)  
Milieu environnant : prés fauchés, friches, bois  
Nombre de bâtiments : 1  
Dépendance : 2  
Risques naturels :  
- accès : non  
- habitation : non  
Périmètre de captage : non

**Utilisation**


A l'origine : chalet agricole et d'habitation  
Actuelle : chalet agricole

**Equipement**

Eau : bachal à proximité  
Conduite : privée  
Source : inconnu  
Electricité : non  
Sanitaires : non  
Assainissement : non

**Description générale**

Aspect général : semblable à l'origine  
Etat général : moyen  
Façades : pierres, crépi, bardage, madriers  
Toiture : tôles (moyen à mauvais)  
Sens du faîtage principal : perpendiculaire  
aux courbes de niveau  
Ouvertures :  
- portes : 2 en bois à linteaux  
- fenêtres : 3 en bois à barreaux de fer

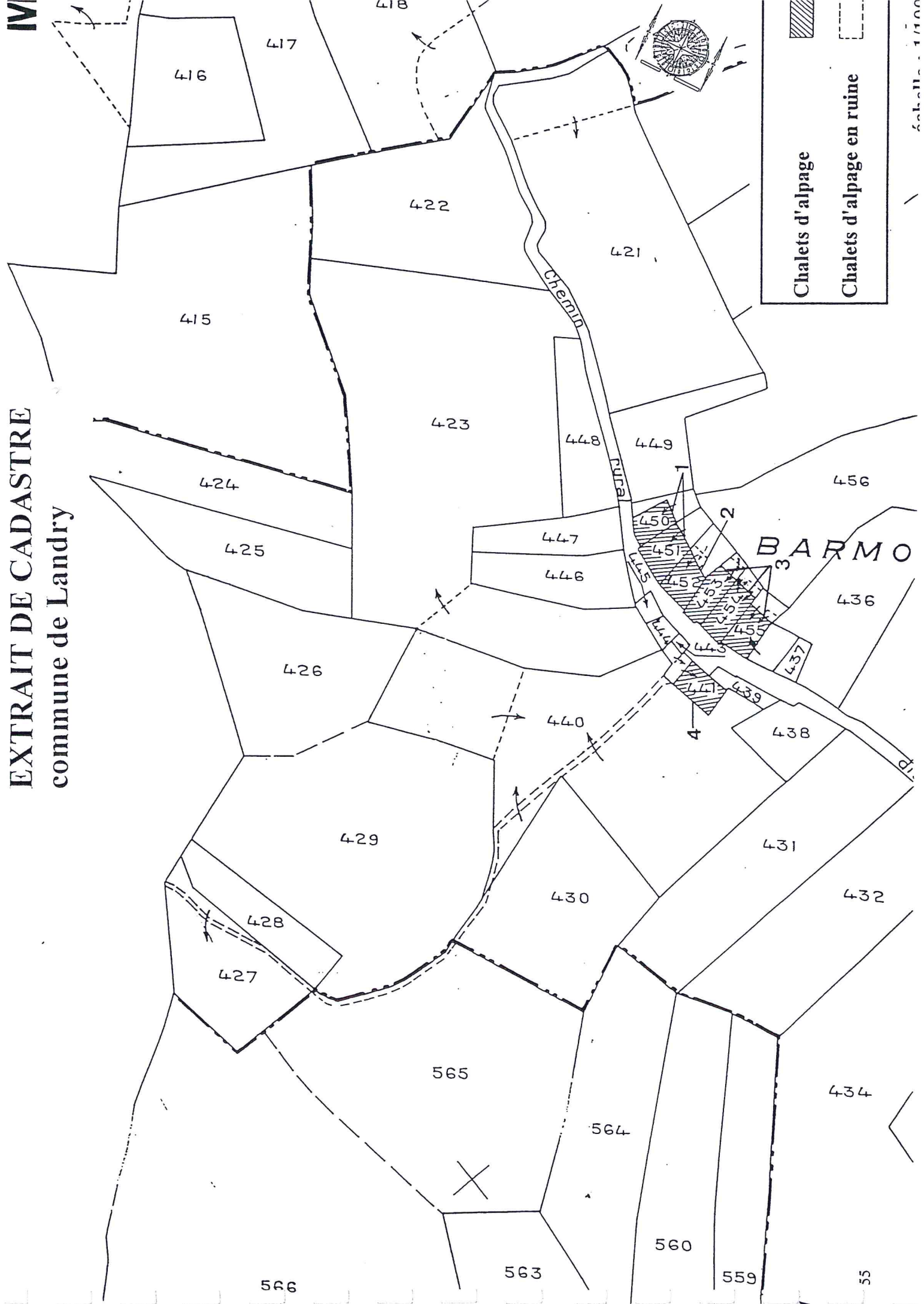




# HAMEAU DES CHALETS D'ALPAGE

## DE BARMONT



EXTRAIT DE CADASTRE  
commune de Landry



 Chalets d'alpage  
 Chalets d'alpage en ruine



Scale: 1:1000

**CHALET DE BARMONT**  
Commune de Landry, août 1996

MI

Altitude : 1640  
Cadastre : B450 B451  
Propriétaire : ROMANET Alain

Situation

Type d'habitat : hameau groupé  
Voie d'accès : piste puis chemin carrossable  
Stationnement : à proximité  
Milieu environnement : prés fauchés, bois  
Nombre de bâtiments : 1  
Dépendance : 1  
Risques naturels :  
- accès : non  
- habitation : non  
Périmètre de captage : non

Utilisation

A l'origine : chalet agricole et d'habitation  
Actuelle : résidence secondaire

Équipement

Eau : non  
Électricité : non  
Sanitaires : oui  
Assainissement : oui

Description générale

Aspect général : semblable à l'origine  
État général : bon  
Façades : pierres, crépi, moellons, madriers  
Toiture : tôles(bon), 1 cheminée  
Sens du faîtage principal : perpendiculaire  
aux courbes de niveau  
Ouvertures :  
- portes : 5 en bois à linteaux  
- fenêtres : 16 en bois





**CHALET DE BARMONT**  
Commune de Landry, août 1996

M2

Altitude : 1640  
Cadastré : B452  
Propriétaire : BENOIT Nicole

**Situation**

Type d'habitat : hameau groupé  
Voie d'accès : piste puis chemin carrossable  
Stationnement : à proximité  
Milieu environnant : prés fauchés, bois  
Nombre de bâtiments : 1  
Dépendance : 1  
Risques naturels :  
- accès : non  
- habitation : non  
Périmètre de captage : non

**Utilisation**

A l'origine : chalet agricole et d'habitation  
Actuelle : résidence secondaire

**Equipement**

Eau : non  
Electricité : non  
Sanitaires : oui  
Assainissement : oui

**Description générale**

Aspect général : semblable à l'origine  
Etat général : bon  
Façades : moellons, ciment, madriers  
Toiture : tôles(bon), 1 cheminée  
Sens du faîtage principal : perpendiculaire  
aux courbes de niveau  
Ouvertures :  
- portes : 2 en bois  
- fenêtres : 6 en bois



**CHALET DE BARMONT**  
**Commune de Landry, août 1996**

M3

Altitude : 1640  
Cadastre : B453 B454 B455  
Propriétaire : PORTIER Augusta  
                  BENOIT Nicole  
                  TRESAL Elia

**Situation**

Type d'habitat : hameau groupé  
Voie d'accès : piste puis chemin carrossable  
Stationnement : à proximité  
Milieu environnant : prés fauchés, bois  
Nombre de bâtiments : 1  
Dépendance : 1  
Risques naturels :  
- accès : non  
- habitation : non  
Périmètre de captage : non

**Utilisation**

A l'origine : chalet agricole et d'habitation  
Actuelle : chalet agricole

**Equipement**

Eau : non  
Electricité : non  
Sanitaires : non  
Assainissement : non

**Description générale**

Aspect général : semblable à l'origine  
Etat général : mauvais  
Façades : pierres, crépi, bardage, madriers  
Toiture : tôles(moyen), 1 cheminée  
Sens du faîtage principal : perpendiculaire  
aux courbes de niveau  
Ouvertures :  
- portes : 9 en bois à linteaux  
- fenêtres : 5 en bois



## CHALET DE BARMONT

Commune de Landry, août 1996

Altitude : 1640

Cadastre : B441

Propriétaire : LEMORDAN Jacques

### Situation

Type d'habitat : hameau groupé

Voie d'accès : piste puis chemin carrossable

Stationnement : à proximité

Milieu environnant : prés fauchés, bois

Nombre de bâtiments : 1

Dépendance : 1(1 cave)

Risques naturels :

- accès : non

- habitation : non

Périmètre de captage : non

### Utilisation

A l'origine : chalet agricole et d'habitation

Actuelle : résidence secondaire en rénovation

### Equipement

Eau : non

Electricité : non

Sanitaires : non

Assainissement : non

### Description générale

Aspect général : semblable à l'origine

Etat général : en rénovation

Façades : crépi, moellons, bardage, madriers

Toiture : tôles(bon)

Sens du faîtage principal : perpendiculaire  
aux courbes de niveau

Ouvertures :

- portes : 3 en bois à linteaux

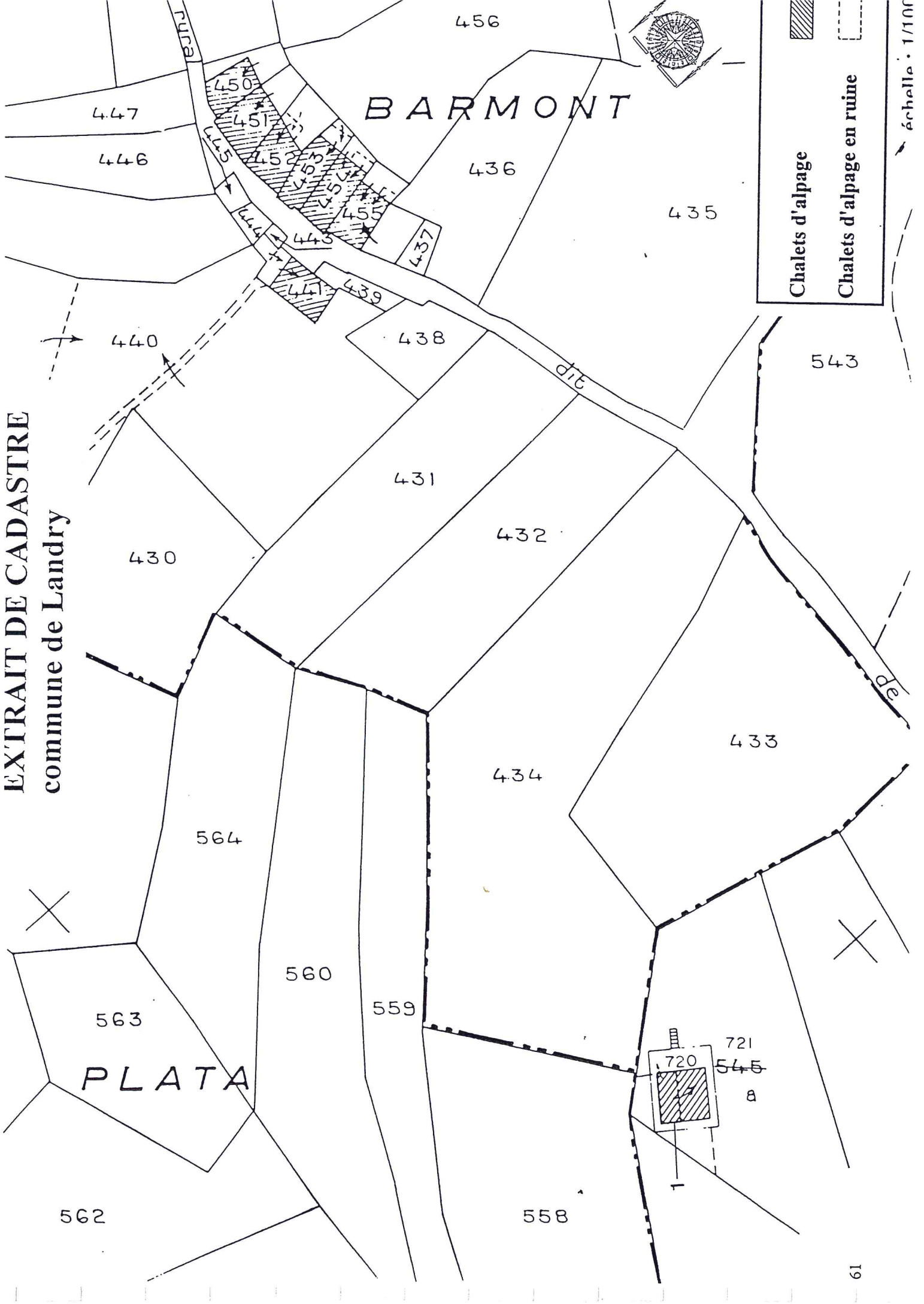
- fenêtres : 3 en bois



**CHALET D'ALPAGE**

**DU VICAIRE**

**EXTRAIT DE CADASTRE**  
commune de Landry



Chalets d'alpage  
Chalets d'alpage en ruine

échelle : 1/100

**CHALET DU VICAIRE**  
Commune de Landry, août 1996

Altitude : 1670  
Cadastre : B720  
Propriétaire : LEVEQUES Jean

**Situation**

Type d'habitat : isolé  
Voie d'accès : piste  
Stationnement : à proximité  
Milieu environnant : prés fauchés, bois  
Nombre de bâtiments : 1  
Dépendance : non  
Risques naturels :  
- accès : non  
- habitation : non  
Périmètre de captage : non

**Utilisation**

A l'origine : résidence secondaire  
Actuelle : résidence secondaire

**Equipement**

Eau : non  
Electricité : non  
Sanitaires : oui  
Assainissement : fosse sceptique

**Description générale**

Aspect général : semblable à l'origine  
Etat général : bon  
Façades : soubassement:pierres; crépi, moellons, madriers  
Toiture : tôles(bon), 1 cheminée  
Sens du faîtage principal : perpendiculaire  
aux courbes de niveau  
Ouvertures :  
- portes : 1 en bois à linteaux  
- fenêtres : 16 en bois



**CHALET D'ALPAGE**

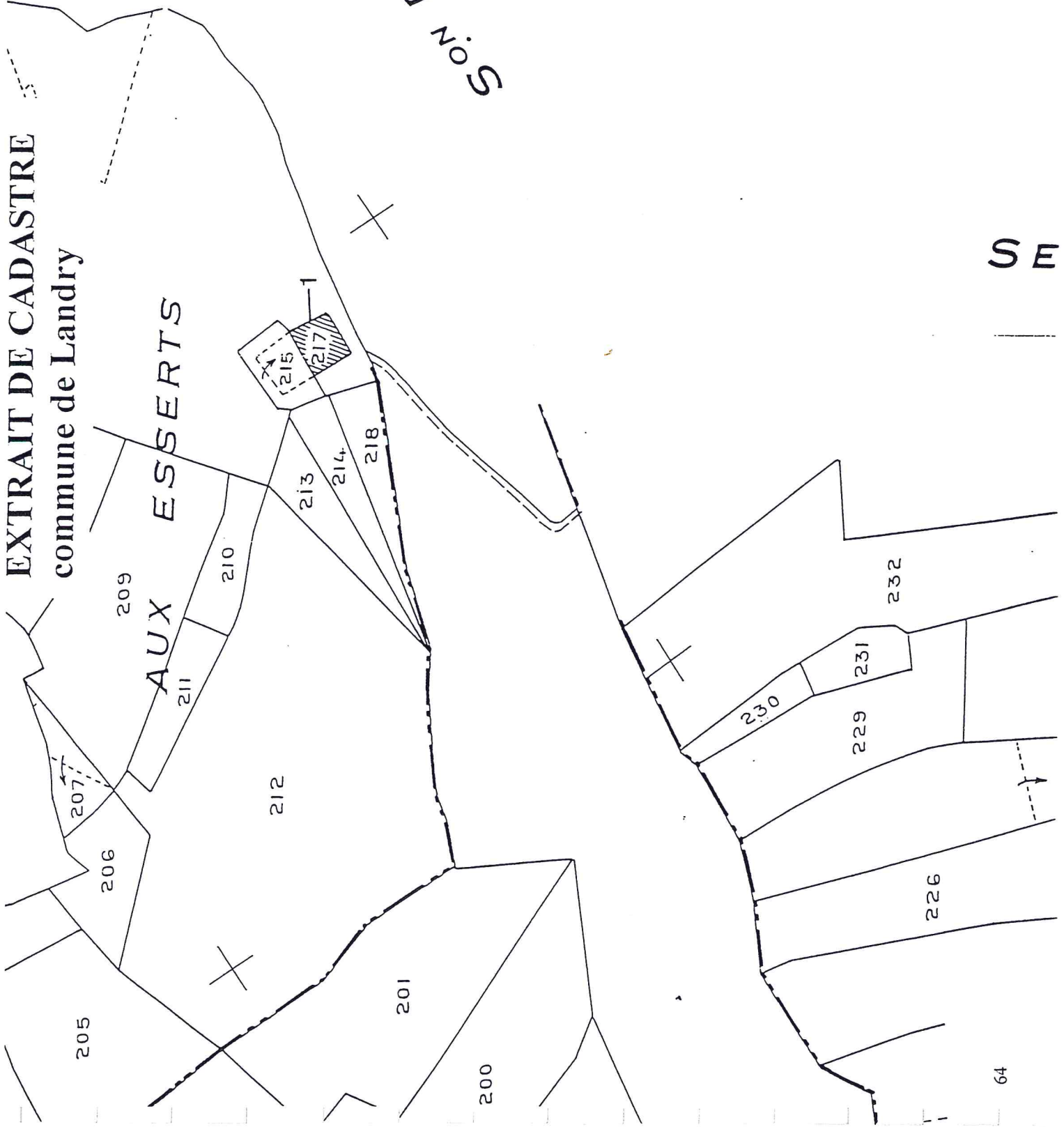
**DES ESSERTS**



**EXTRAIT DE CADASTRE**  
**commune de Landry**

**AUX ESSERTS**

**FLE N° A**

**Son B**



	Chalets d'alpage
	Chalets d'alpage en ruine

**SE**



**CHALET DES ESSERTS (RUINE)**  
Commune de Landry, août 1996

Altitude : 1610  
Cadastré : C217  
Propriétaire : FLANDIN Albert-Augustin

**Situation**


Type d'habitat : isolé  
Voie d'accès : sentier  
Stationnement : à 300 mètres  
Milieu environnant : prés fauchés, bois  
Nombre de bâtiments : 1  
Dépendance : non  
Risques naturels :  
- accès : non  
- habitation : non  
Périmètre de captage : non

**Utilisation**

A l'origine : chalet agricole et d'habitation  
Actuelle : abandonné

**Equipement**

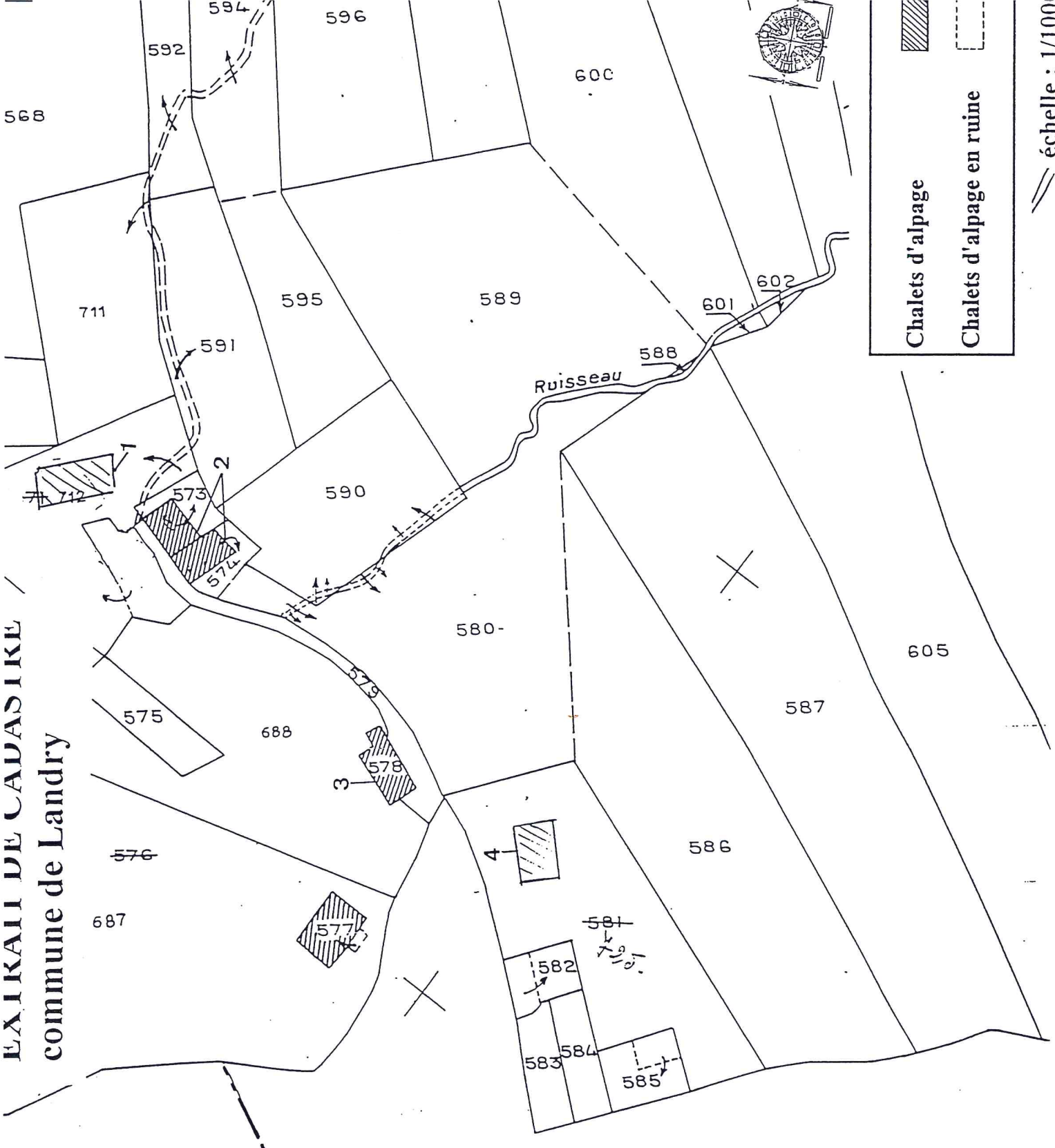
Eau : non  
Electricité : non  
Sanitaires : oui  
Assainissement : oui



HAMEAU DES CHALETS D'ALPAGE  
DE LA MAITAZ



**EXTRAIT DE CADASTRIQUE**  
**commune de Landry**



Chalets d'alpage  
Chalets d'alpage en ruine

échelle : 1/1000

**CHALET DE LA MAITAZ**  
Commune de Landry, août 1996

P1

Altitude : 1750

Cadastre : B712

Propriétaire : FRANC Marc

**Situation**

Type d'habitat : hameau diffus  
Voie d'accès : chemin carrossable  
Stationnement : à proximité  
Milieu environnant : prés fauchés, bois  
Nombre de bâtiments : 1  
Dépendance :  
Risques naturels :  
- accès : non  
- habitation : non  
Périmètre de captage : non

**Utilisation**

A l'origine : résidence secondaire  
Actuelle : résidence secondaire

**Equipement**

Eau : potable à l'intérieur  
Conduite : privée  
Source : inconnu  
Electricité : inconnu  
Sanitaires : oui  
Assainissement : oui

**Description générale**

Aspect général : différent de l'origine (reconstruction)  
Etat général : bon  
Façades : béton  
Toiture : tôles(bon), 2 cheminées  
Sens du faîtage principal : perpendiculaire  
aux courbes de niveau  
Ouvertures :  
- portes : 8 en bois  
- fenêtres : 22 en bois



**CHALET DE LA MAITAZ**  
**Commune de Landry, août 1996**

P2

Altitude : 1750

Cadastré : B573 B574

Propriétaire : BOULAIS Philippe

**Situation**

Type d'habitat : hameau diffus  
Voie d'accès : chemin carrossable  
Stationnement : à proximité  
Milieu environnant : prés fauchés, bois  
Nombre de bâtiments : 1  
Dépendance :  
Risques naturels :  
- accès : non  
- habitation : non  
Périmètre de captage : non

**Utilisation**

A l'origine : chalet agricole et d'habitation  
Actuelle : résidence secondaire

**Equipement**

Eau : potable à l'intérieur  
Conduite : privée  
Source : inconnu  
Electricité : inconnu  
Sanitaires : oui  
Assainissement : oui

**Description générale**

Aspect général : semblable à l'origine  
Etat général : moyen plus une partie en ruine  
Façades : pierres, crépi, madriers  
Toiture : tôles(mauvais), lauzes(moyen), 2 cheminées  
Sens du faîtage principal : parallèle  
aux courbes de niveau  
Ouvertures :  
- portes : 6 en bois à linteaux  
- fenêtres : 10 en bois à barreaux de fer



**CHALET DE LA MAITAZ**  
Commune de Landry, août 1996

P3

Altitude : 1750  
Cadastre : B578  
Propriétaire : DUTRIEVOZ Hubert

**Situation**

Type d'habitat : hameau diffus  
Voie d'accès : chemin carrossable  
Stationnement : à proximité  
Milieu environnant : près fauchés, bois  
Nombre de bâtiments : 1  
Dépendance :  
Risques naturels :  
- accès : non  
- habitation : non  
Périmètre de captage : non

**Utilisation**

A l'origine : chalet agricole et d'habitation  
Actuelle : résidence secondaire

**Equipement**

Eau : potable à l'intérieur  
Conduite : privée  
Source : inconnu  
Electricité : inconnu  
Sanitaires : oui  
Assainissement : oui

**Description générale**

Aspect général : semblable à l'origine  
Etat général : bon  
Façades : pierres, crépi, bardage, madriers  
Toiture : lauzes(bon), 1 cheminée  
Sens du faîtage principal : parallèle  
aux courbes de niveau  
Ouvertures :  
- portes : 4 en bois à linteaux  
- fenêtres : 10 en bois



**CHALET DE LA MAITAZ**  
**Commune de Landry, août 1996**

Altitude : 1750  
Cadastre : B725  
Propriétaire : succession de MAIRE Jean

Situation

Type d'habitat : hameau diffus  
Voie d'accès : chemin carrossable  
Stationnement : à proximité  
Milieu environnant : prés fauchés, bois  
Nombre de bâtiments : 1  
Dépendance : 1 (1 cabanon)  
Risques naturels :  
- accès : non  
- habitation : non  
Périmètre de captage : non

Utilisation

A l'origine : chalet agricole et d'habitation  
Actuelle : résidence secondaire

Equipement

Eau : potable à l'intérieur  
Conduite : privée  
Source : inconnu  
Electricité : inconnu  
Sanitaires : oui  
Assainissement : oui

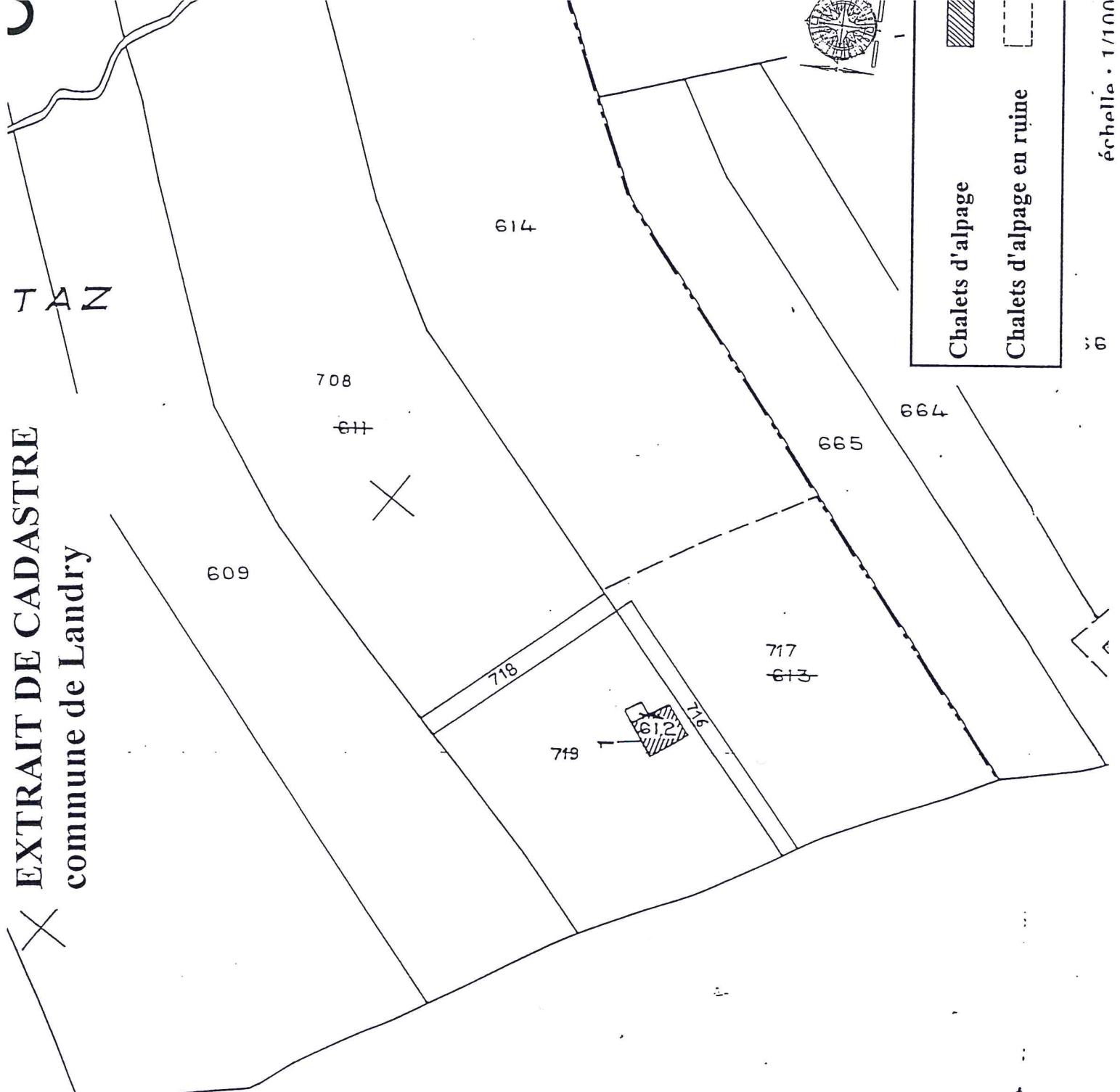
Description générale

Aspect général : semblable à l'origine  
Etat général : bon  
Façades : pierres, crépi, bardage, madriers  
Toiture : bardeaux canadiens(bon), 2 cheminées  
Sens du faîtage principal : parallèle  
aux courbes de niveau  
Ouvertures :  
- portes : 1 en bois à linteaux  
- fenêtres : 13 en bois



**EXTRAIT DE CADASTRE**  
commune de Landry

TAN



S E C



**CHALET DE LA MAITAZ**  
**Commune de Landry, août 1996**

Q1

Altitude : 1750  
Cadastre : B612  
Propriétaire : EMPEREUR Simon

**Situation**

Type d'habitat : hameau diffus  
Voie d'accès : piste  
Stationnement : à proximité  
Milieu environnant : prés fauchés, bois  
Nombre de bâtiments : 1  
Dépendance : 2(1 garage, 1cave)  
Risques naturels :  
- accès : non  
- habitation : non  
Périmètre de captage : non

**Utilisation**

A l'origine : chalet agricole et d'habitation  
Actuelle : résidence secondaire

**Équipement**

Eau : potable à l'intérieur  
Conduite : privée  
Source : inconnu  
Électricité : inconnu  
Sanitaires : oui  
Assainissement : oui

**Description générale**

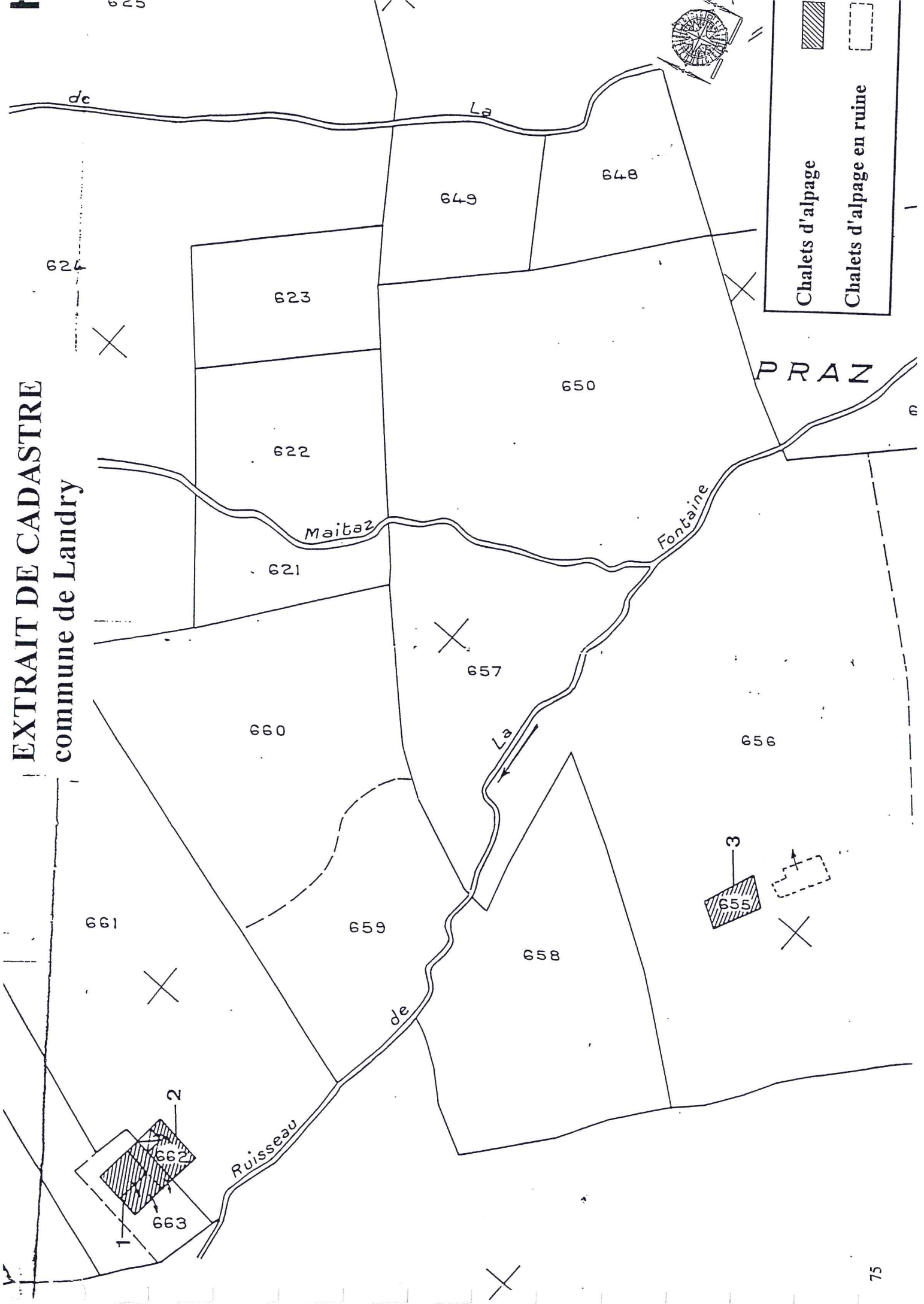
Aspect général : semblable à l'origine  
État général : bon  
Façades : béton  
Toiture : tôles(moyen), 2 cheminées  
Sens du faitage principal : perpendiculaire  
aux courbes de niveau  
Ouvertures :  
- portes : 4 en bois  
- fenêtres : 9 en bois



# HAMEAUX DES CHALETS D'ALPAGE DE PRAZ PELLIER



**EXTRAIT DE CADASTRE**  
**commune de Landry**



**CHALET DE PRAZ PELLIER**  
Commune de Landry, août 1996

Altitude : 1800  
Cadastré : B663  
Propriétaire : BUTHOD-Nicole

BERTHOULET

Situation

Type d'habitat : hameau diffus  
Voie d'accès : piste  
Stationnement : à proximité  
Milieu environnant : près fauchés, pâturés  
Nombre de bâtiments : 1  
Dépendance :  
Risques naturels :  
- accès : non  
- habitation : non  
Périmètre de captage : non

Utilisation

A l'origine : chalet agricole et d'habitation  
Actuelle : résidence secondaire

Equipement

Eau : potable à l'intérieur  
Conduite : privée  
Source : inconnu  
Electricité : oui  
Sanitaires : oui  
Assainissement : oui

Description générale

Aspect général : semblable à l'origine  
Etat général : bon  
Façades : pierres, crépi, bardage, madriers  
Toiture : tôles(bon), 2 cheminées  
Sens du faîtage principal : perpendiculaire  
aux courbes de niveau  
Ouvertures :  
- portes : 2 en bois à linteaux  
- fenêtres : 7 en bois



**CHALET DE PRAZ PELLIER**  
Commune de Landry, août 1996

R2

Altitude : 1800

Cadastre : B663

Propriétaire : BE-RTHOLLET-Jean

BUTHOD

Situation

Type d'habitat : hameau diffus

Voie d'accès : piste

Stationnement : à proximité

Milieu environnant : près fauchés, pâturés

Nombre de bâtiments : 1

Dépendance : 1 (1 cave)

Risques naturels :

- accès : non

- habitation : non

Périmètre de captage : non

Utilisation

A l'origine : chalet agricole et d'habitation

Actuelle : résidence secondaire

Equipement

Eau : potable à l'intérieur

Conduite : privée

Source : inconnu

Electricité : oui

Sanitaires : oui

Assainissement : oui

Description générale

Aspect général : semblable à l'origine

Etat général : bon

Façades : pierres, crépi, bardage, madriers

Toiture : tôles(bon), 2 cheminées

Sens du faîtage principal : parallèle et perpendiculaire

aux courbes de niveau

Ouvertures :

- portes : 3 en bois à linteaux

- fenêtres : 14 en bois



**CHALET DE PRAZ PELLIER**  
Commune de Landry, août 1996

R3

Altitude : 1820  
Cadastre : B655  
Propriétaire : ROMANET Charles

**Situation**

Type d'habitat : hameau diffus  
Voie d'accès : piste puis chemin carrossable  
Stationnement : à proximité  
Milieu environnant : prés fauchés, bois  
Nombre de bâtiments : 1  
Dépendance : non  
Risques naturels :  
- accès : non  
- habitation : non  
Périmètre de captage : non

**Utilisation**


A l'origine : chalet agricole et d'habitation  
Actuelle : résidence secondaire

**Equipement**

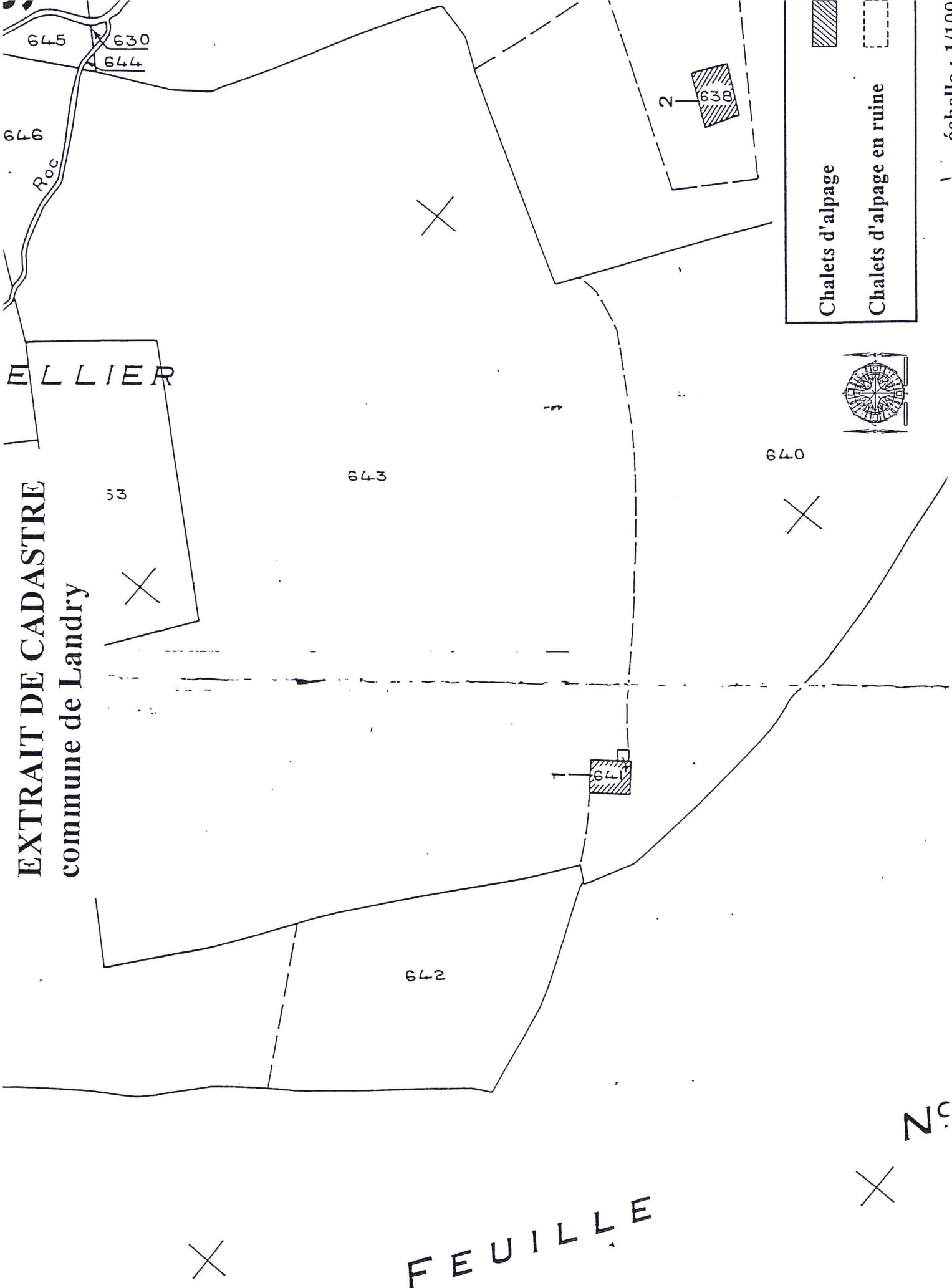
Eau : potable à l'intérieur  
Conduite : privée  
Source : inconnu  
Electricité : oui  
Sanitaires : oui  
Assainissement : oui

**Description générale**

Aspect général : semblable à l'origine  
Etat général : bon  
Façades : pierres, bois  
Toiture : tôles(bon), 1 cheminée  
Sens du faîtage principal : parallèle  
aux courbes de niveau  
Ouvertures :  
- portes : 3 en bois  
- fenêtres : 18 en bois




**EXTRAIT DE CADASTRE**  
**commune de Landry**



Chalets d'alpage

Chalets d'alpage en ruine



1 : 1000

FEUILLE

N

**CHALET DE PRAZ PELLIER**  
Commune de Landry, août 1996

SI

Altitude : 1840  
Cadastre : B641  
Propriétaire : BUTHOD Fernand

**Situation**

Type d'habitat : hameau diffus  
Voie d'accès : chemin carrossable(jeep)  
Stationnement : à proximité  
Milieu environnant : près fauchés, bois  
Nombre de bâtiments : 1  
Dépendance : 3(1 cave, 1 bûcher accolé, 1 w.c)  
Risques naturels :  
- accès : non  
- habitation : non  
Périmètre de captage : non

**Utilisation**

A l'origine : chalet agricole et d'habitation  
Actuelle : résidence secondaire

**Equipement**

Eau : potable à l'intérieur  
Conduite : privée  
Source : inconnu  
Electricité : oui  
Sanitaires : oui( 1 w.c accolé)  
Assainissement : puits perdu

**Description générale**

Aspect général : semblable à l'origine  
Etat général : bon  
Façades : pierres, crépi, bardage, madriers  
Toiture : tôles(bon), 1 cheminée  
Sens du faîtage principal : perpendiculaire  
aux courbes de niveau  
Ouvertures :  
- portes : 4 en bois à linteaux  
- fenêtres : 2 en bois





**CHALET DE PRAZ PELLIER (RUINE)**  
Commune de Landry, août 1996

Altitude : 1870  
Cadastre : B638  
Propriétaire : COUDURIER Roland

Situation

Type d'habitat : hameau diffus  
Voie d'accès : aucune  
Stationnement : aucun  
Milieu environnant : prés fauchés, bois  
Nombre de bâtiments : 1  
Dépendance :  
Risques naturels :  
- accès : non  
- habitation : non  
Périmètre de captage : non

Utilisation

A l'origine : chalet agricole et d'habitation  
Actuelle : abandonné

Equipement

Eau : non  
Electricité : non  
Sanitaires : non  
Assainissement : non



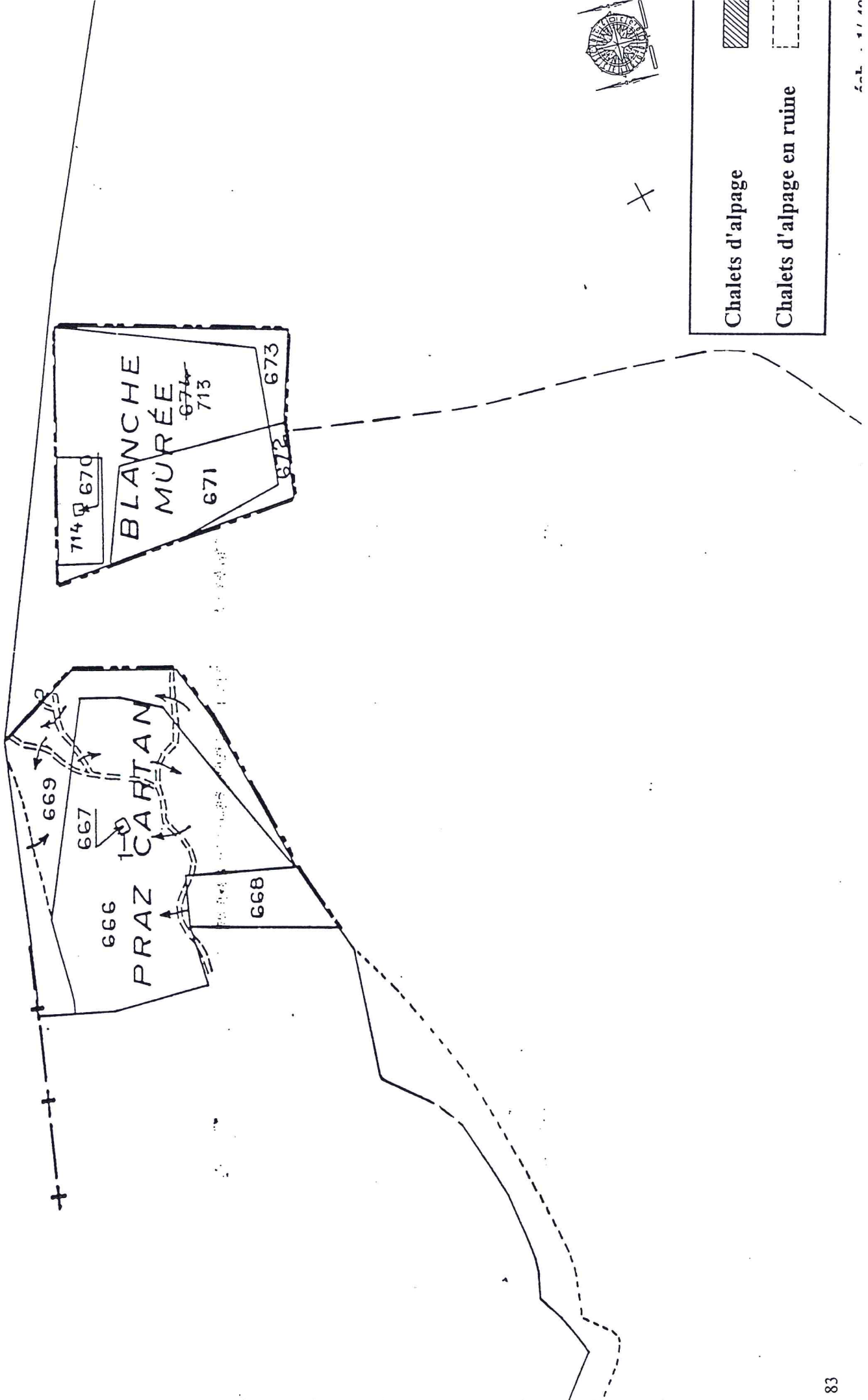
**CHALET D'ALPAGE**

**DE PRAZ CARTAN**

# EXTRAIT DE CADASTRE

## commune de Landry

7



**CHALET DE PRAZ CARTAN**  
Commune de Landry, août 1996

Altitude : 1950  
Cadastré : B667  
Propriétaire : PIAT Jacques

**Situation**

Type d'habitat : isolé  
Voie d'accès : sentier  
Stationnement : à 500 mètres  
Milieu environnant : prés fauchés, bois  
Nombre de bâtiments : 1  
Dépendance : 1 (1 cabanon accolé)  
Risques naturels :  
- accès : non  
- habitation : non  
Périmètre de captage : non

**Utilisation**

A l'origine : chalet agricole et d'habitation  
Actuelle : résidence secondaire

**Équipement**

Eau : potable à l'intérieur  
Conduite : privée  
Source : inconnu  
Électricité : non  
Sanitaires : oui  
Assainissement : oui

**Description générale**

Aspect général : semblable à l'origine  
État général : moyen  
Façades : pierres, crépi  
Toiture : tôles(bon), 1 cheminée  
Sens du faîtage principal : perpendiculaire  
aux courbes de niveau  
Ouvertures :  
- portes : 2 en bois à linteaux  
- fenêtres : 7 en bois dont 1 à barreaux de fer



**HAMEAU DES CHALETS D'ALPAGE**

**DE LA BERGERIE DU REY**

**CHALET DE LA BERGERIE DU REY**  
**Commune de Landry, août 1996**

Altitude : 2050  
Cadastré : B677 (non cadastré)  
Propriétaire : commune de Landry

**Situation**

Type d'habitat : isolé  
Voie d'accès : piste  
Stationnement : à proximité  
Milieu environnant : prés pâturés, pistes de ski  
Nombre de bâtiments : 1  
Dépendance : non  
Risques naturels :  
- accès : non  
- habitation : non  
Périmètre de captage : oui

**Utilisation**

A l'origine : chalet agricole et d'habitation  
Actuelle : résidence secondaire

**Equipement**

Eau : bachal à proximité, analysée  
Conduite : privée  
Source : inconnu  
Electricité : oui  
Sanitaires : oui  
Assainissement : puits perdu

**Description générale**

Aspect général : semblable à l'origine  
Etat général : moyen  
Façades : pierres, moellons  
Toiture : tôles(bon), 1 cheminée  
Sens du faîtage principal : perpendiculaire  
aux courbes de niveau  
Ouvertures :  
- portes : 1 en bois  
- fenêtres : 4 en bois



**HALLE DE LA BERGERIE DU REY**  
**Commune de Landry, août 1996**

Altitude : 2050  
Cadastré : B677 (non cadastré)  
Propriétaire : commune de Landry

Situation

Type d'habitat : isolé  
Voie d'accès : piste  
Stationnement : à proximité  
Milieu environnement : près pâturés, pistes de ski  
Nombre de bâtiments : 1  
Dépendance : 1  
Risques naturels :  
- accès : non  
- habitation : non  
Périmètre de captage : oui

Utilisation

A l'origine : halle  
Actuelle : halle

Equipement

Eau : bachel à proximité  
Conduite : privée  
Source : inconnu  
Electricité : inconnu  
Sanitaires : non  
Assainissement : non

Description générale

Aspect général : semblable à l'origine  
Etat général : moyen  
Façades : pierres  
Toiture : tôles(moyen)  
Sens du fâtage principal : perpendiculaire  
aux courbes de niveau  
Ouvertures :  
- portes : 2 en bois  
- fenêtres : 1 en bois

